







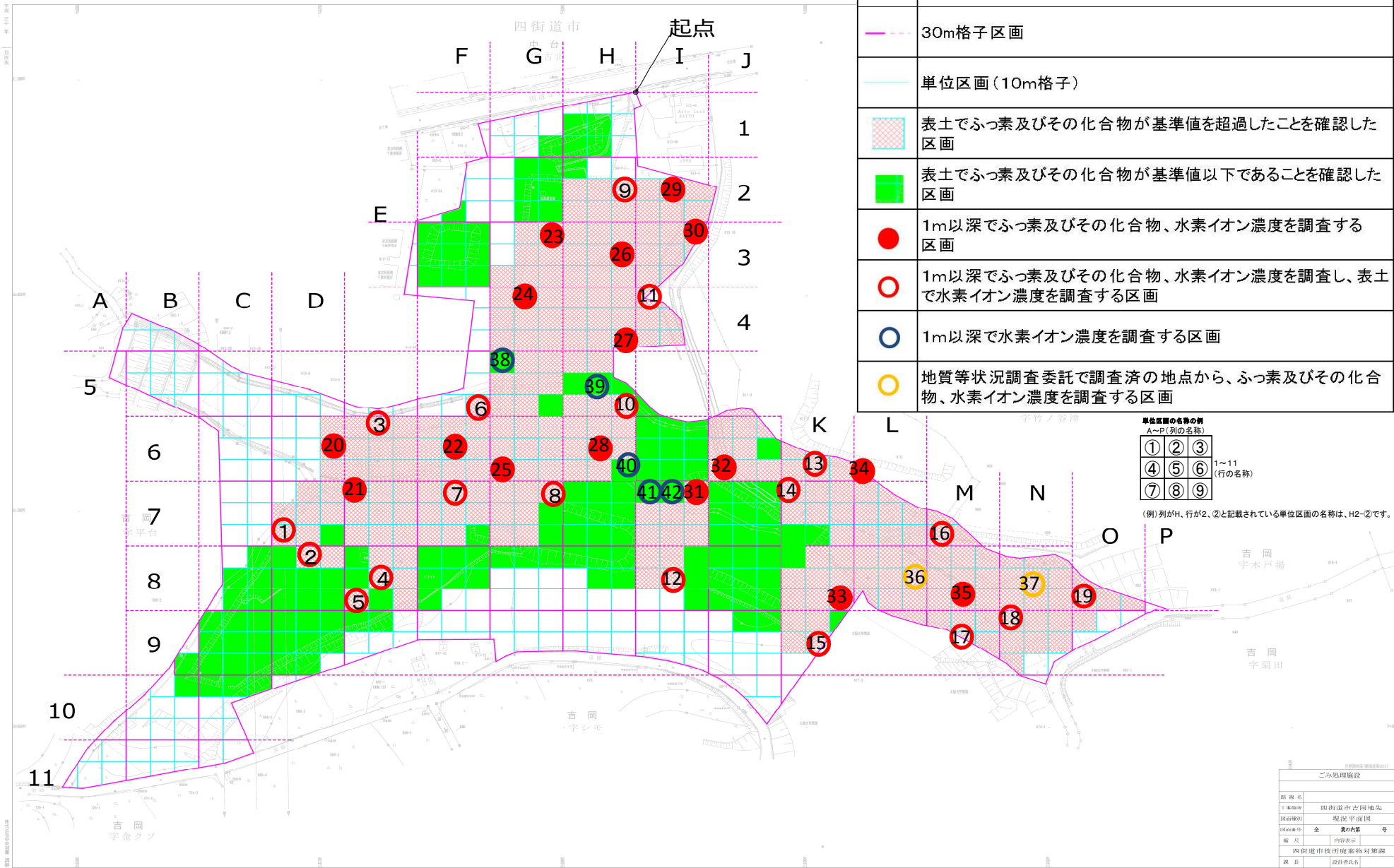


# 深度調査箇所図

## 凡例

項目	
	30m格子区画
	単位区画(10m格子)
	表土でふっ素及びその化合物が基準値を超過したことを確認した区画
	表土でふっ素及びその化合物が基準値以下であることを確認した区画
	1m以深でふっ素及びその化合物、水素イオン濃度を調査する区画
	1m以深でふっ素及びその化合物、水素イオン濃度を調査し、表土で水素イオン濃度を調査する区画
	1m以深で水素イオン濃度を調査する区画
	地質等状況調査委託で調査済の地点から、ふっ素及びその化合物、水素イオン濃度を調査する区画



単位区画の名称の例  
A~P(列の名称)

①	②	③
④	⑤	⑥
⑦	⑧	⑨

1~11  
(行の名称)

(例) 列がH、行が2、②と記載されている単位区画の名称は、H2-②です。

ごみ処理施設

施設名	
所在地	四街道市吉岡植先
施設種別	現視平面団
施設番号	全 番号
施設名	吉岡水産
所在地	四街道市佐野町