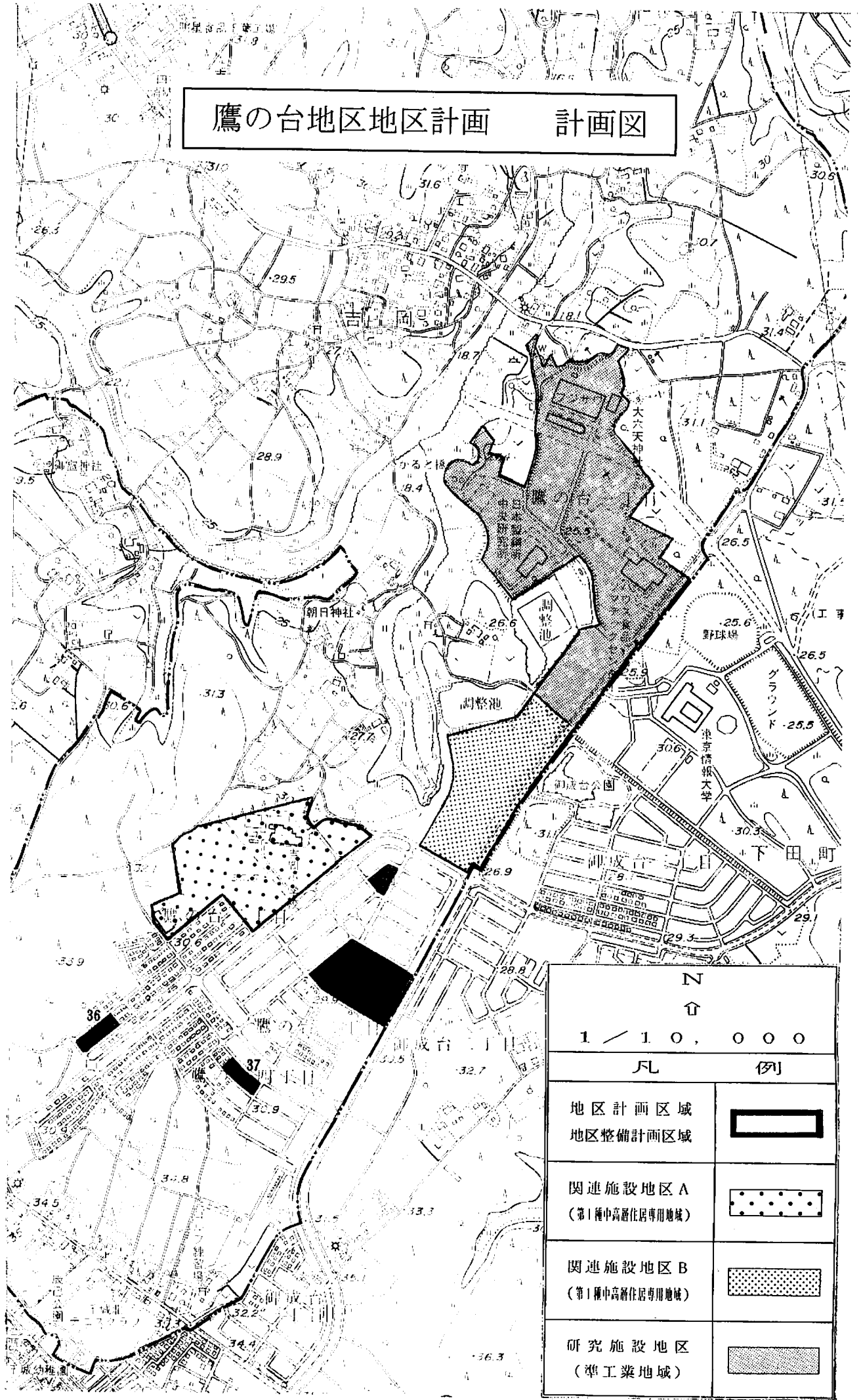

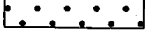




鷹の台地区地区計画

計画図



| | |
|-----------------------------|---|
| N ↑ 1 / 10,000 凡 例 | |
| 地区計画区域 |  |
| 関連施設地区 A (第1種中高層住居専用地域) |  |
| 関連施設地区 B (第1種中高層住居専用地域) |  |
| 研究施設地区 (準工業地域) |  |