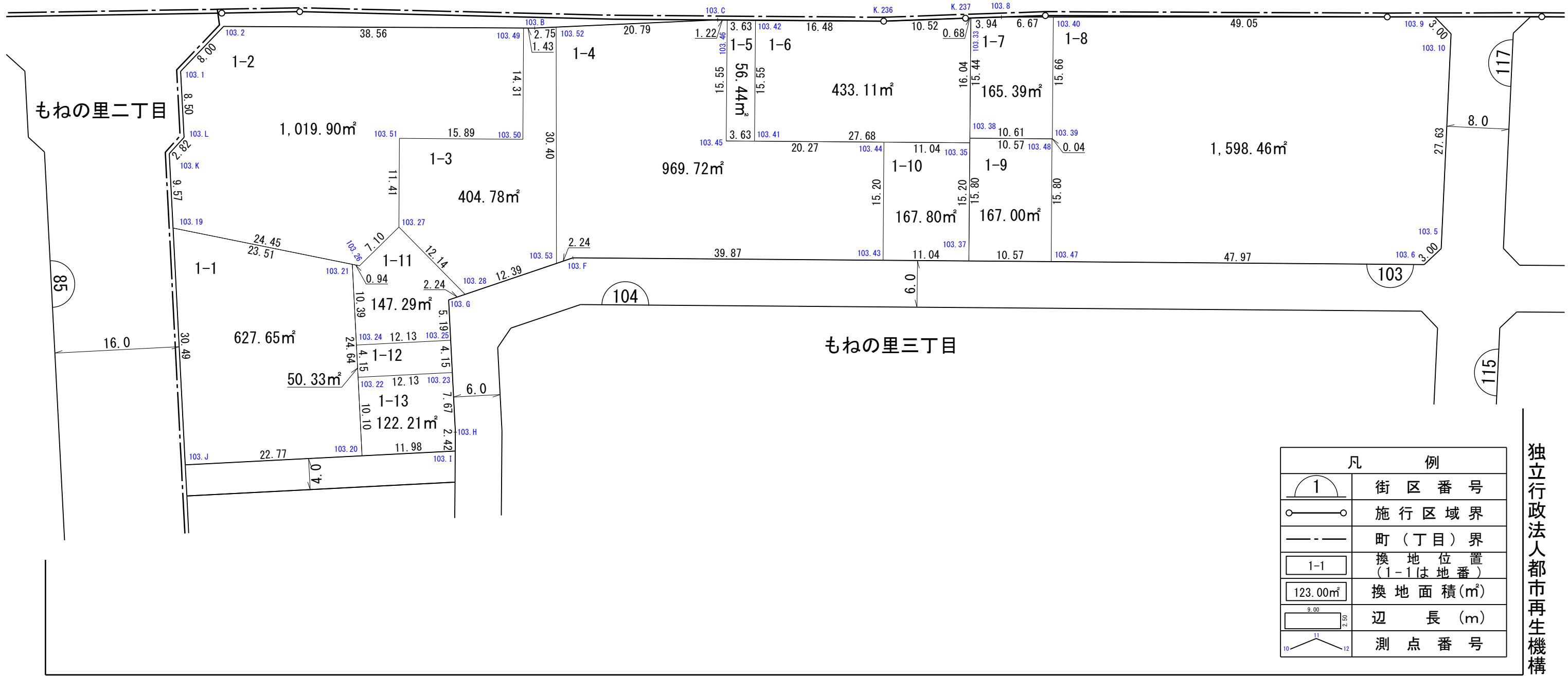
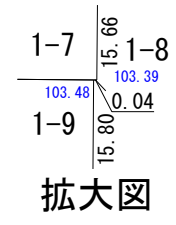
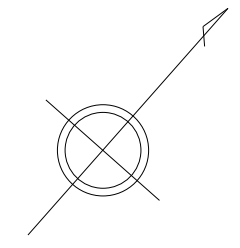


換 地 図

街区番号 103
もねの里三丁目

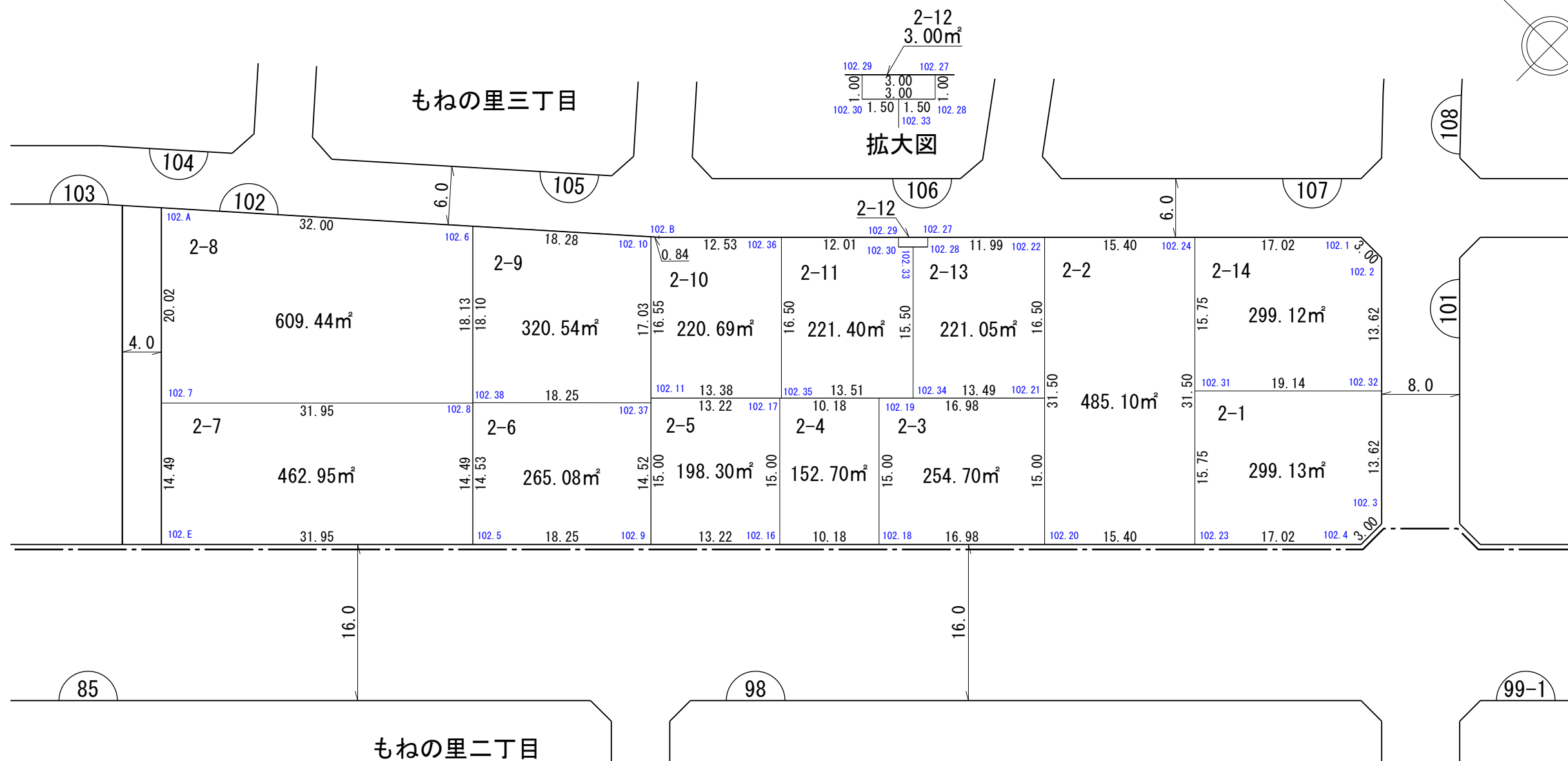


凡 例	
	街区番号
	施行区域界
	町(丁目)界
	換地位置 (1-1は地番)
	換地面積(m ²)
	辺長(m)
	測点番号

独立行政法人都市再生機構

換 地 図

街区番号 102
もねの里三丁目

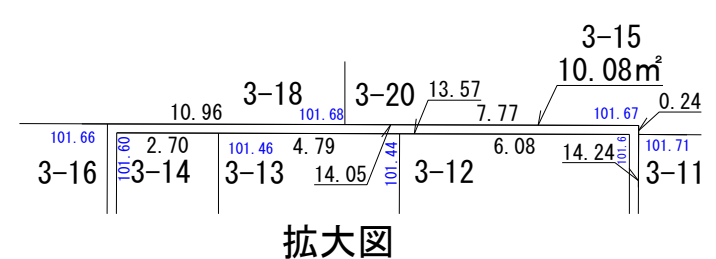
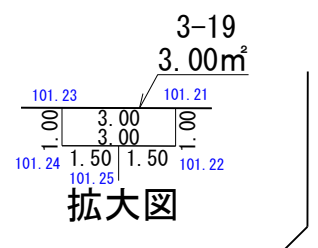
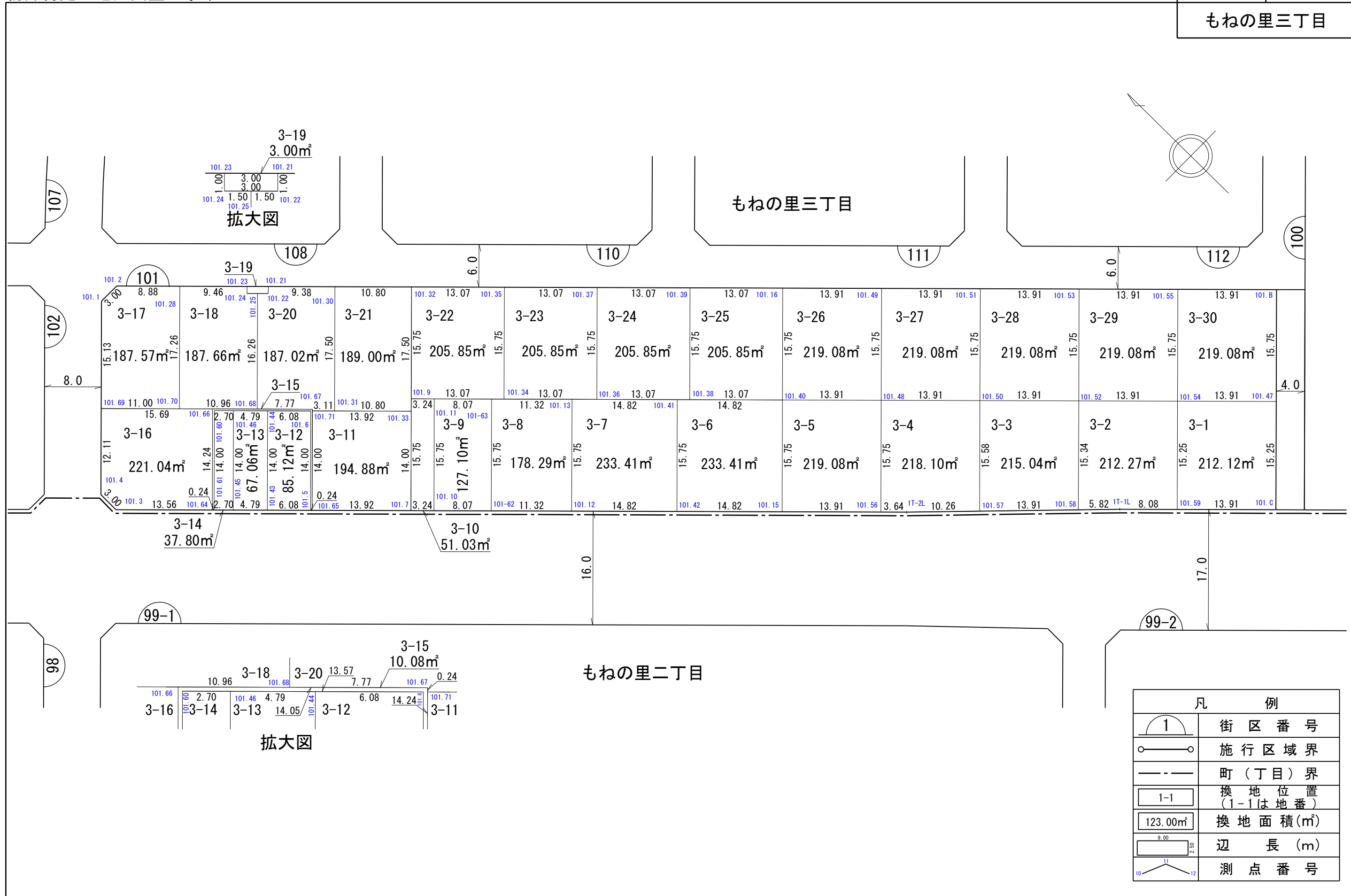


凡 例	
	街区番号
	施行区域界
	町(丁目)界
	換地位置 (1-1は地番)
	換地面積(m²)
	辺長(m)
	測点番号

独立行政法人都市再生機構

換 地 図

街区番号 101
もねの里三丁目

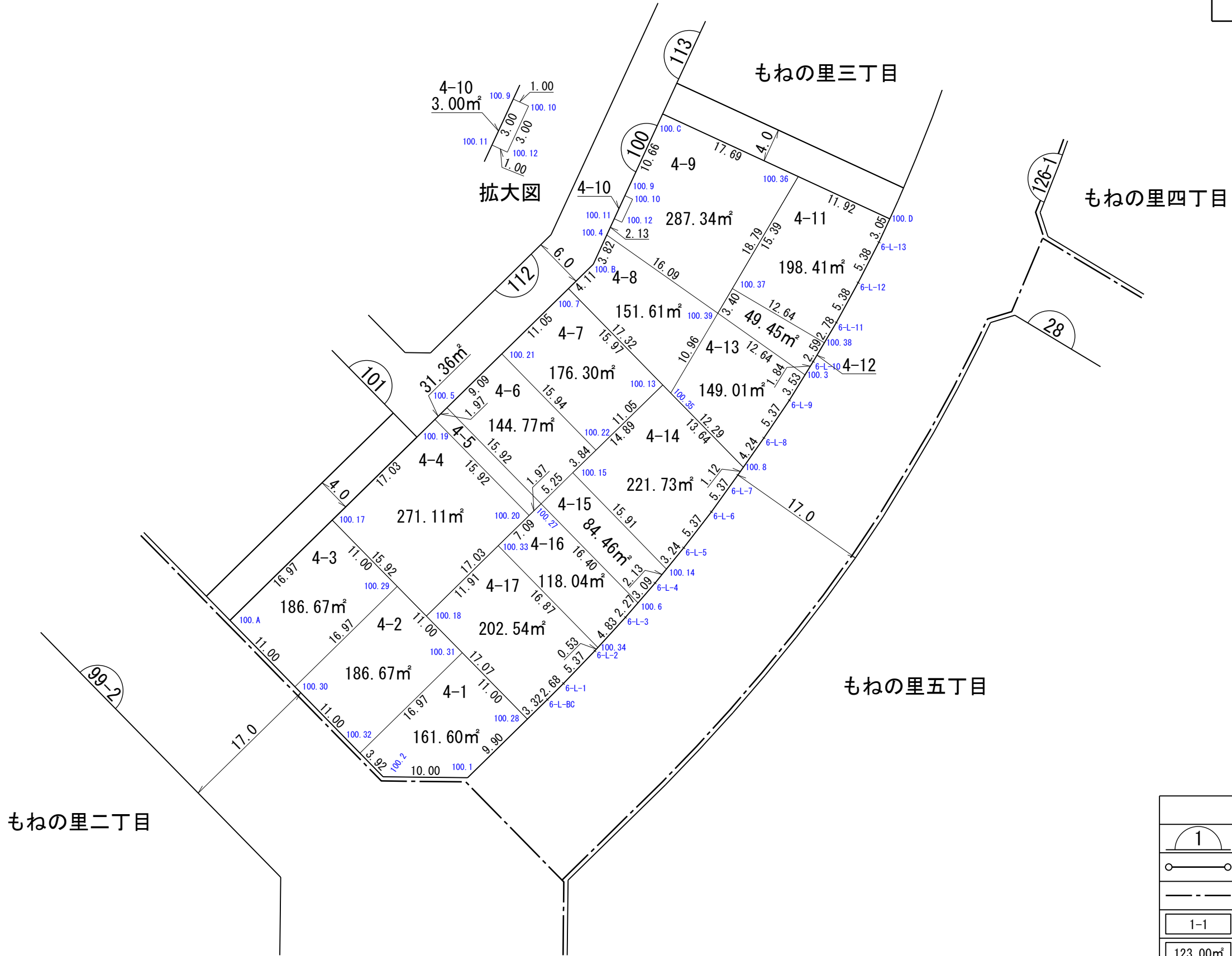


凡 例	
	街区番号
	施行区域界
	町(丁目)界
	換地位置 (1-1は地番)
	換地面積(m²)
	辺長(m)
	測点番号

独立行政法人都市再生機構

換 地 図

街区番号 100
もねの里三丁目



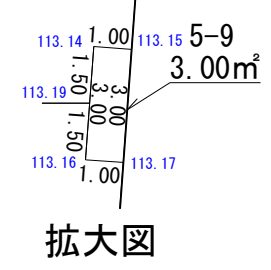
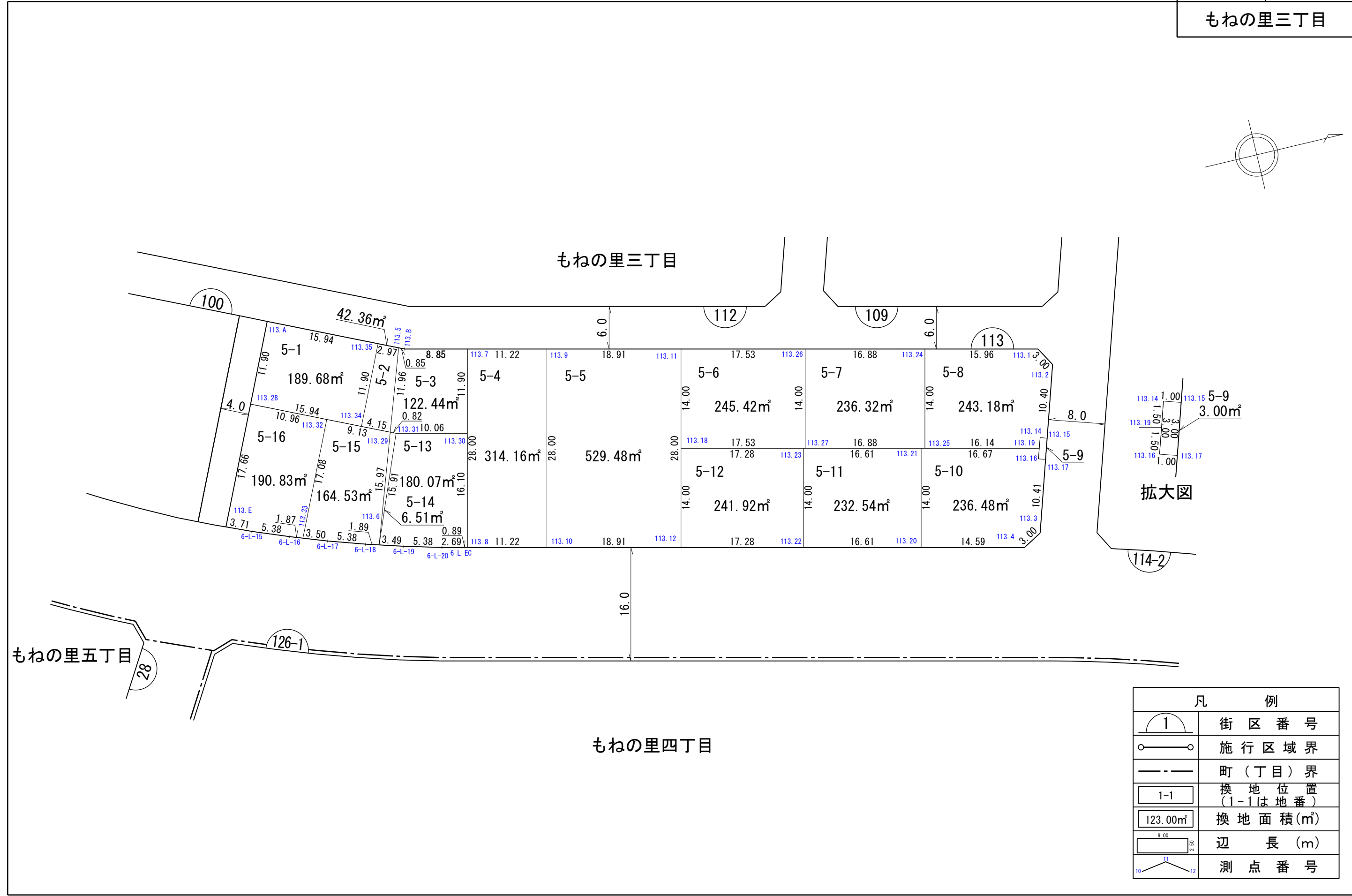
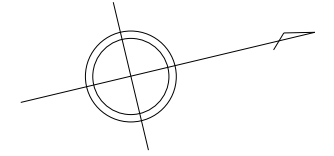
凡 例	
	街区番号
	施行区域界
	町(丁目)界
	換地位置 (1-1は地番)
	換地面積(m²)
	辺長(m)
	測点番号

独立行政法人都市再生機構

縮尺 1 : 500

換 地 図

街区番号 113
もねの里三丁目

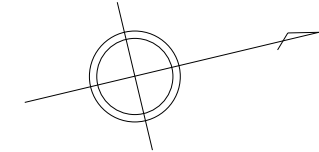
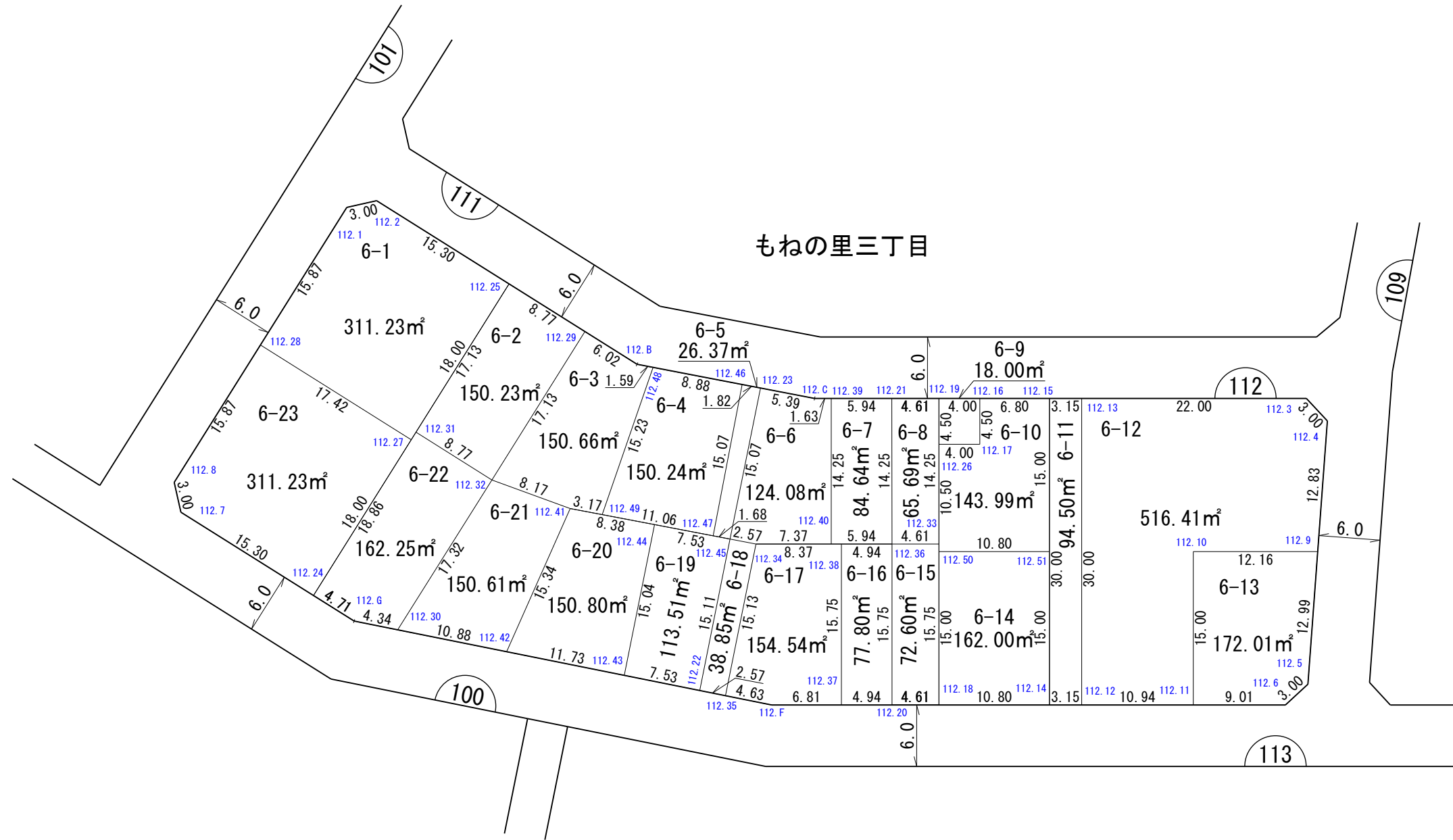


凡 例	
	街区番号
	施行区域界
	町(丁目)界
	換地位置 (1-1は地番)
	換地面積(m²)
	辺長(m)
	測点番号

独立行政法人都市再生機構

換 地 図

街区番号 112
もねの里三丁目



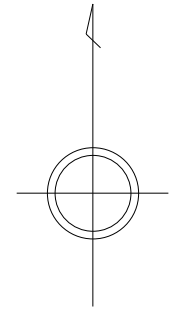
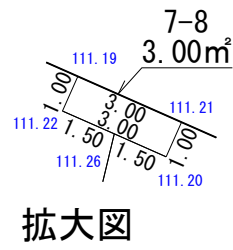
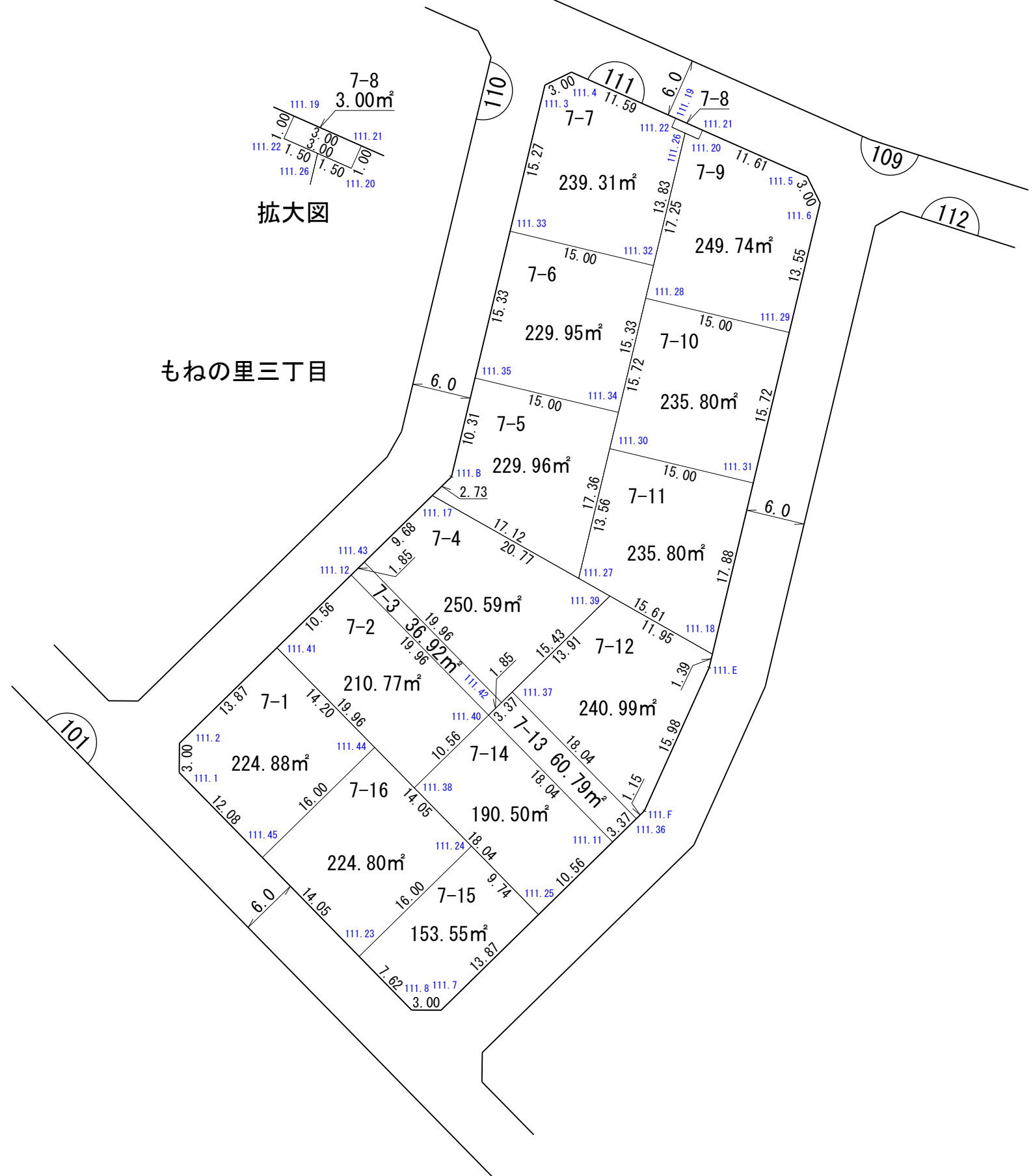
凡 例	
	街区番号
	施行区域界
	町(丁目)界
	換地位置 (1-1は地番)
	換地面積(m²)
	辺長(m)
	測点番号

独立行政法人都市再生機構

縮尺 1 : 500

換 地 図

街区番号 111
もねの里三丁目



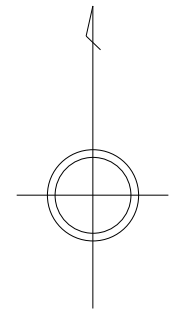
凡 例	
	街区番号
	施行区域界
	町(丁目)界
	換地位置 (1-1は地番)
	換地面積(㎡)
	辺長(m)
	測点番号

独立行政法人都市再生機構

縮尺 1 : 500

換 地 図

街区番号 110
もねの里三丁目



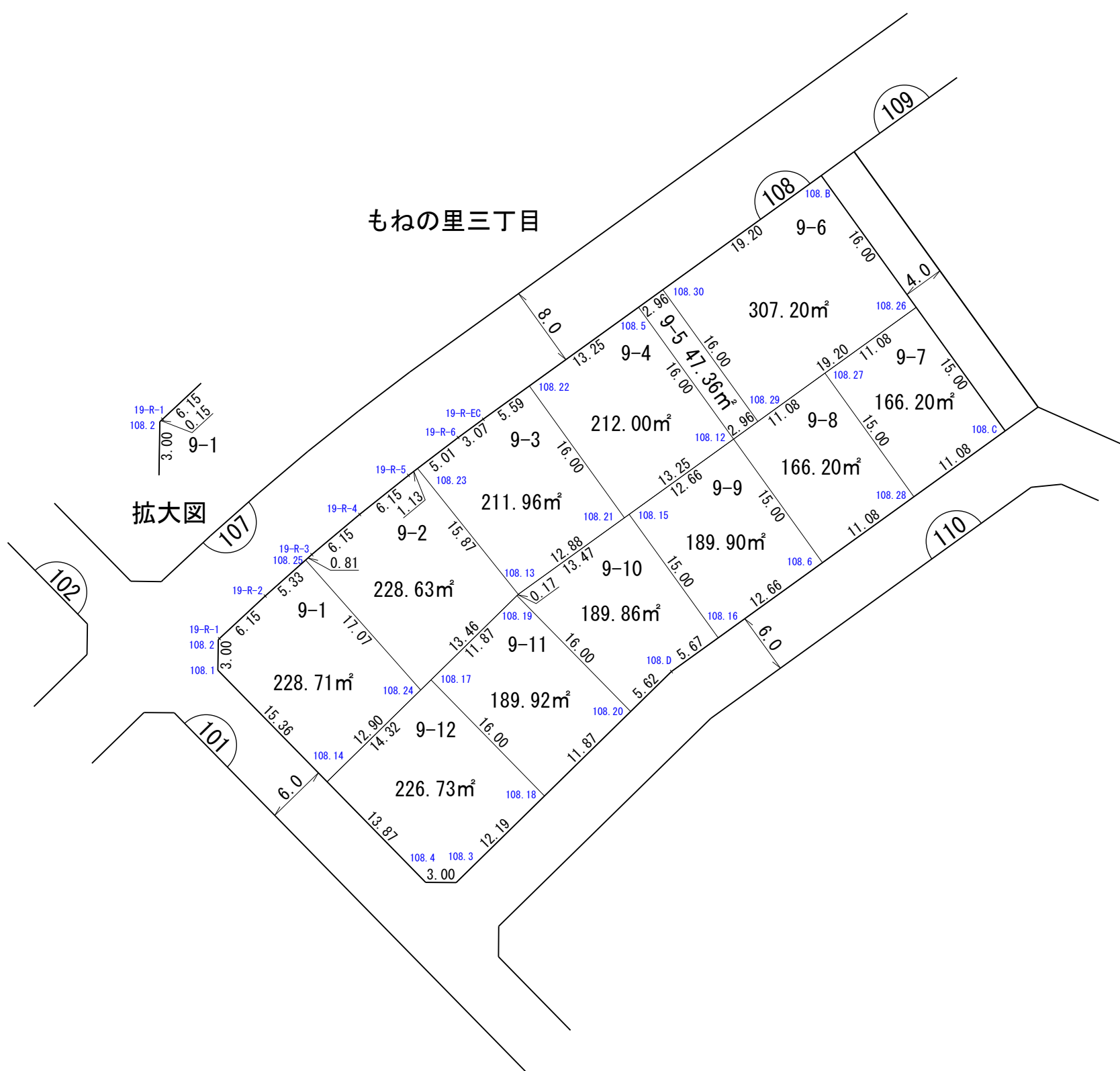
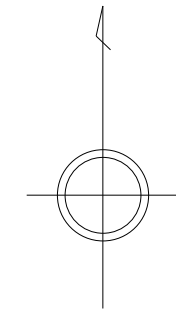
凡 例	
	街区番号
	施行区域界
	町(丁目)界
	換地位置 (1-1は地番)
	換地面積(m²)
	辺長(m)
	測点番号

独立行政法人都市再生機構

縮尺 1 : 500

換 地 図

街区番号 108
もねの里三丁目



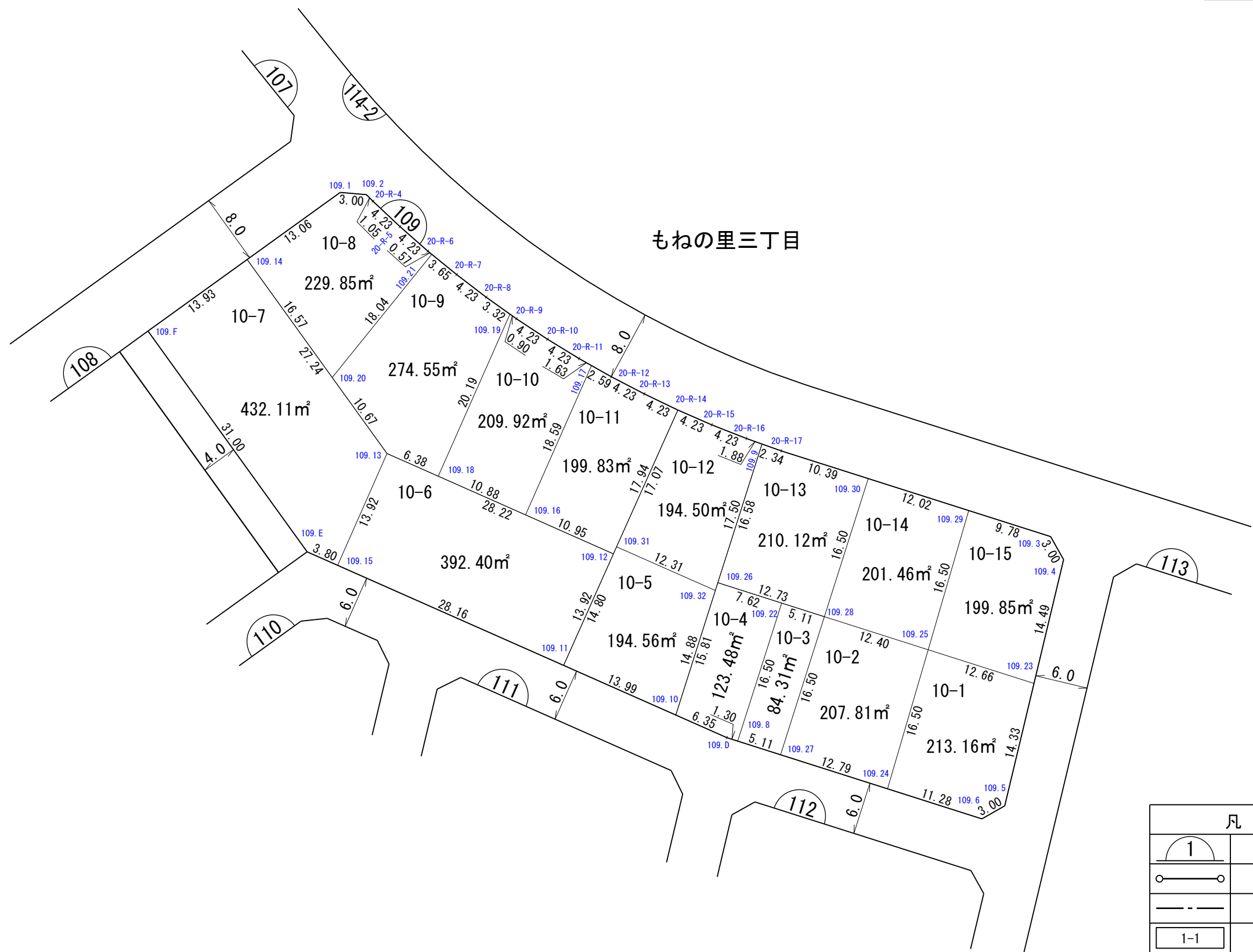
凡 例	
	街区番号
	施行区域界
	町(丁目)界
	換地位置 (1-1は地番)
	換地面積(m ²)
	辺長(m)
	測点番号

独立行政法人都市再生機構

縮尺 1 : 500

換 地 図

街区番号 109
もねの里三丁目



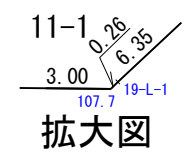
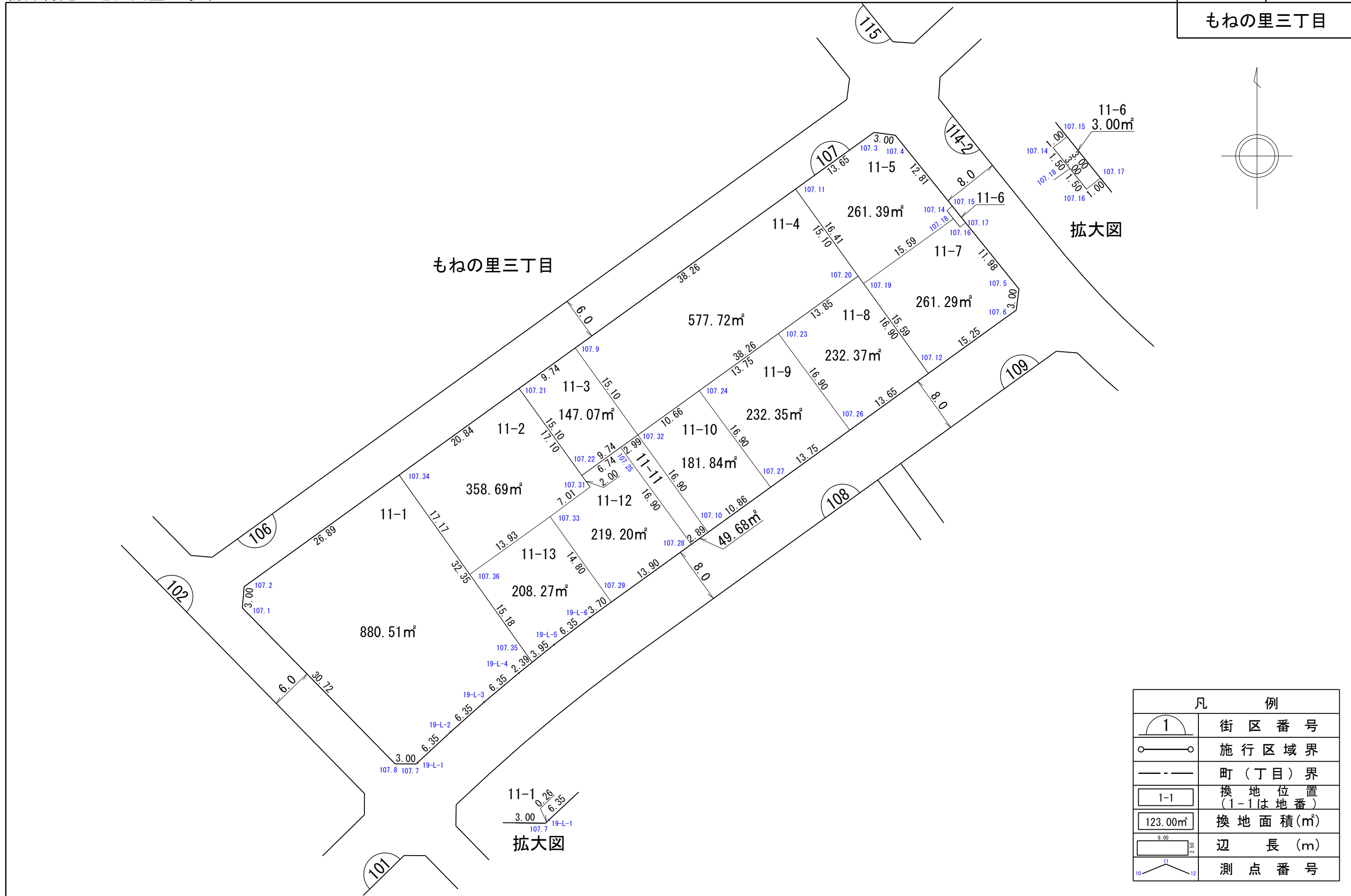
凡 例	
	街区番号
	施行区域界
	町(丁目)界
	換地位置 (1-1は地番)
	換地面積(m²)
	辺長(m)
	測点番号

独立行政法人都市再生機構

縮尺 1 : 500

換 地 図

街区番号 107
もねの里三丁目



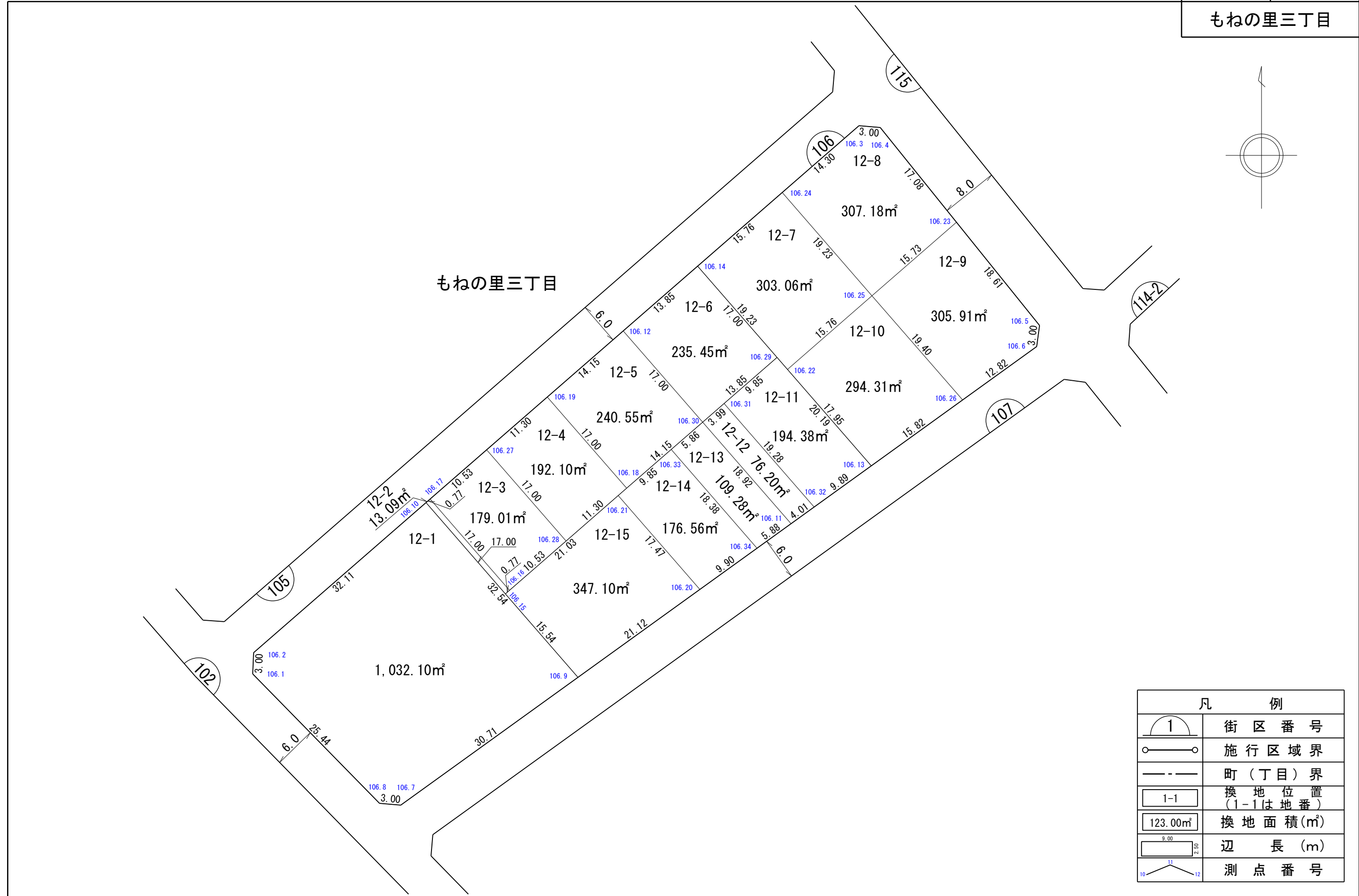
凡 例	
	街区番号
	施行区域界
	町(丁目)界
	換地位置 (1-1は地番)
	換地面積(㎡)
	辺長(m)
	測点番号

独立行政法人都市再生機構

縮尺 1 : 500

換 地 図

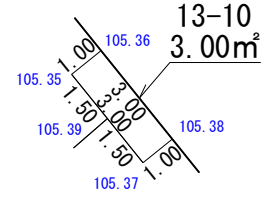
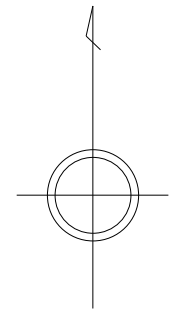
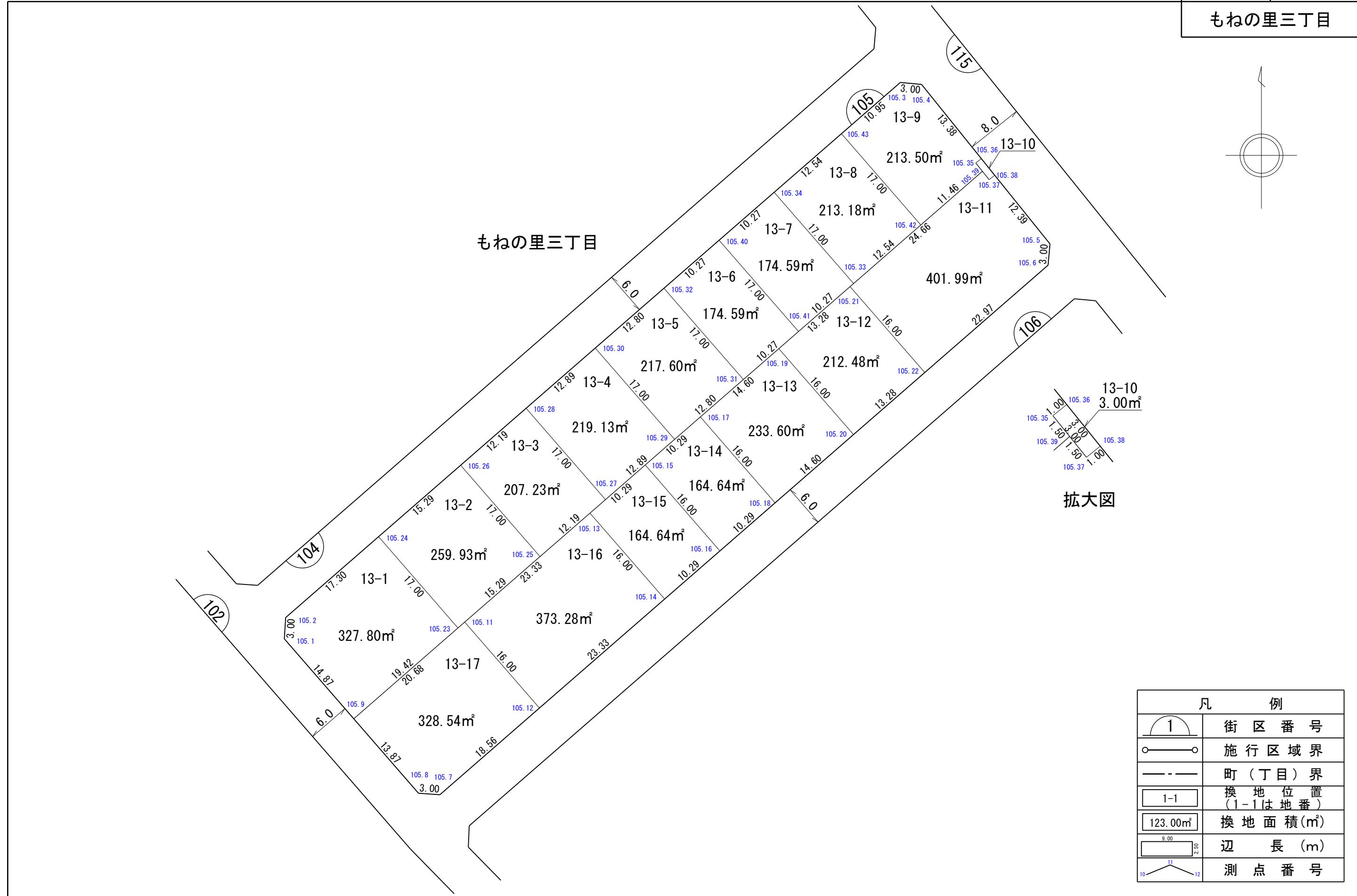
街区番号 106
もねの里三丁目



縮尺 1 : 500

換 地 図

街区番号 105
もねの里三丁目



拡大図

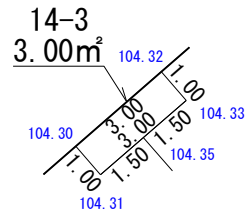
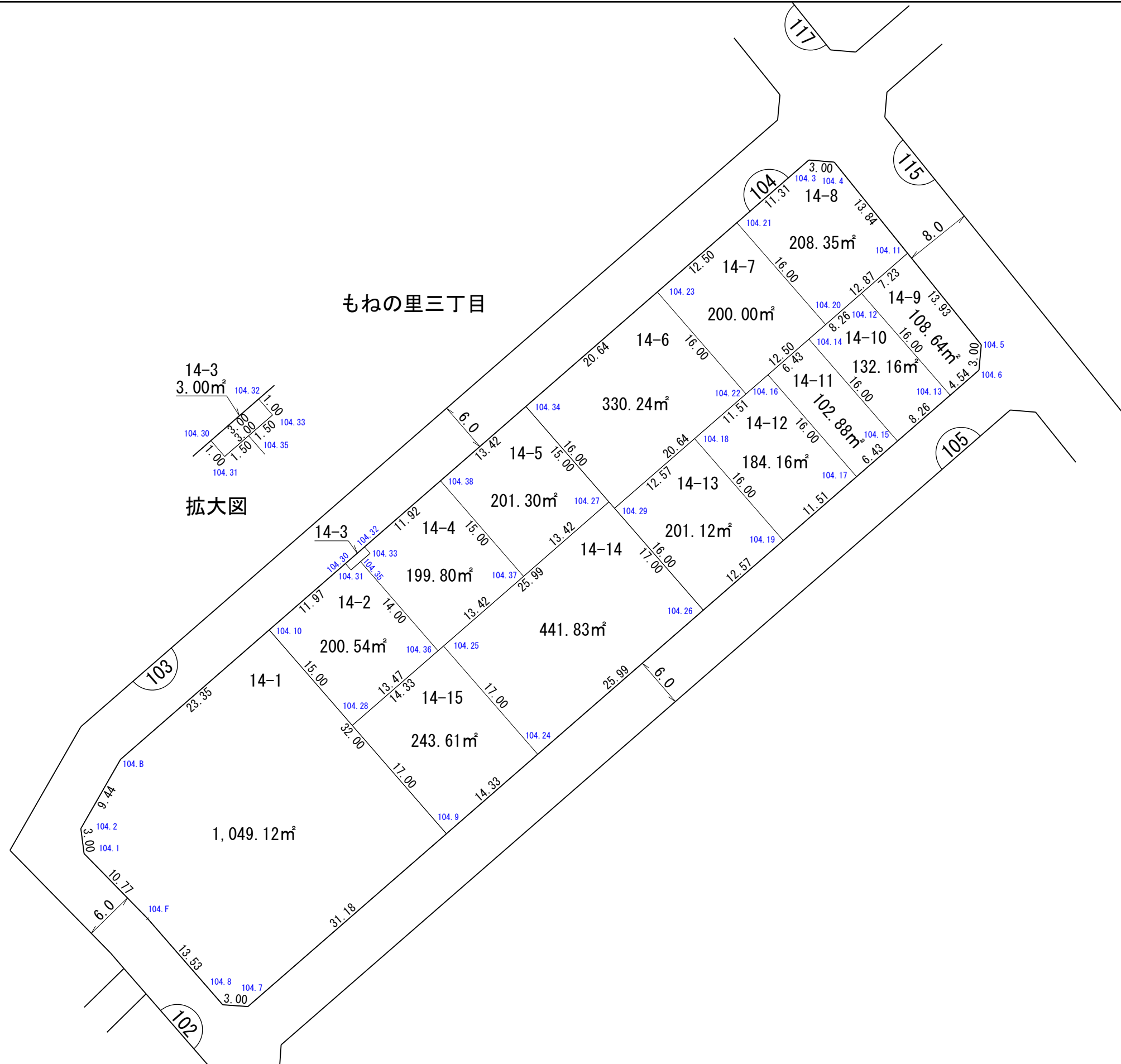
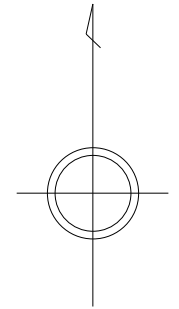
凡 例	
	街区番号
	施行区域界
	町(丁目)界
	換地位置 (1-1は地番)
	換地面積(㎡)
	辺長(m)
	測点番号

独立行政法人都市再生機構

縮尺 1 : 500

換 地 図

街区番号 104
もねの里三丁目



拡大図

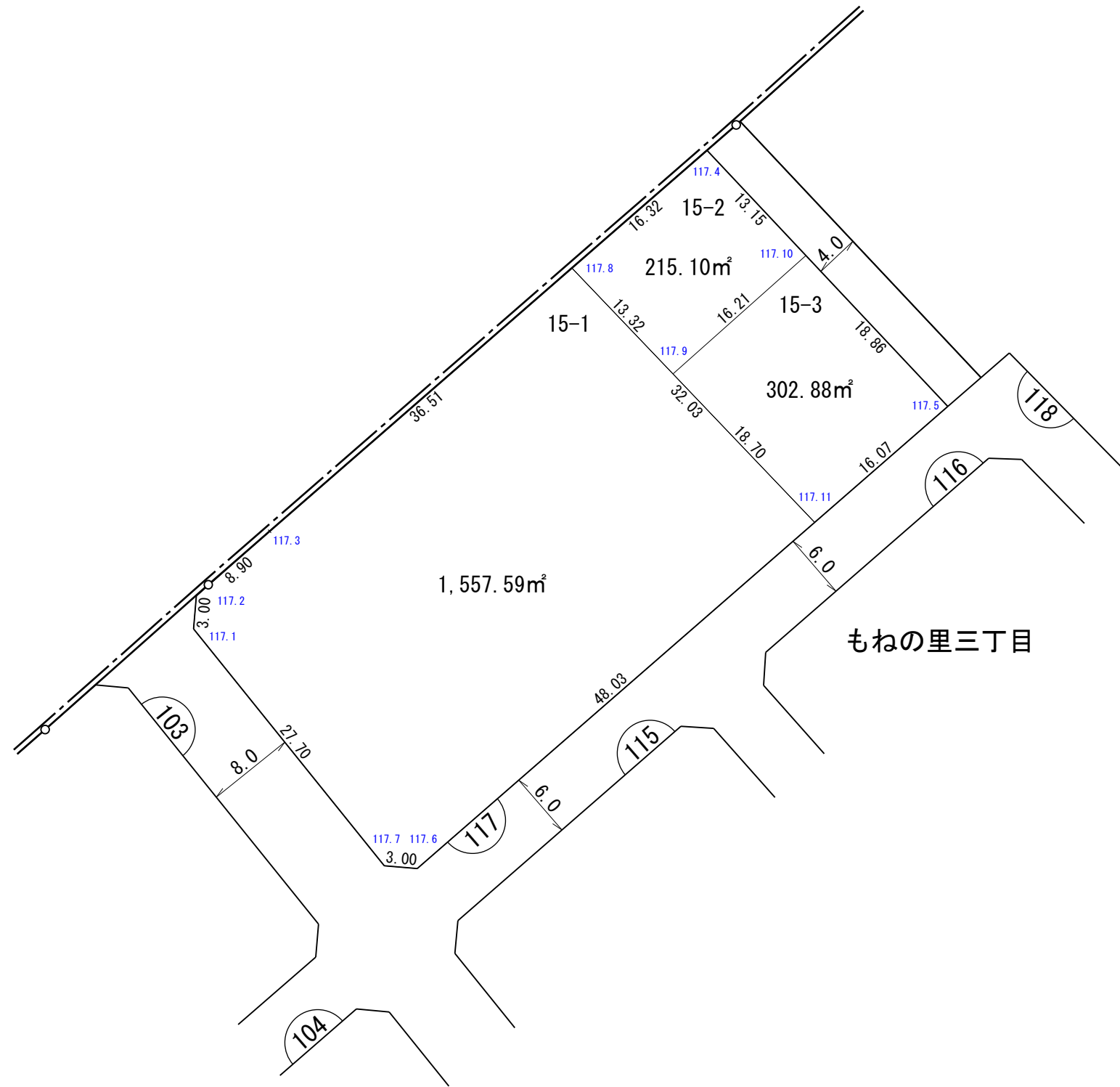
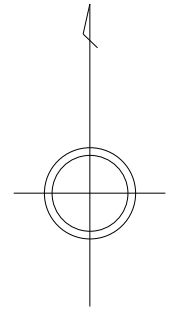
凡 例	
	街区番号
	施行区域界
	町(丁目)界
	換地位置 (1-1は地番)
	換地面積(m²)
	辺長(m)
	測点番号

独立行政法人都市再生機構

縮尺 1 : 500

換 地 図

街区番号	117
もねの里三丁目	



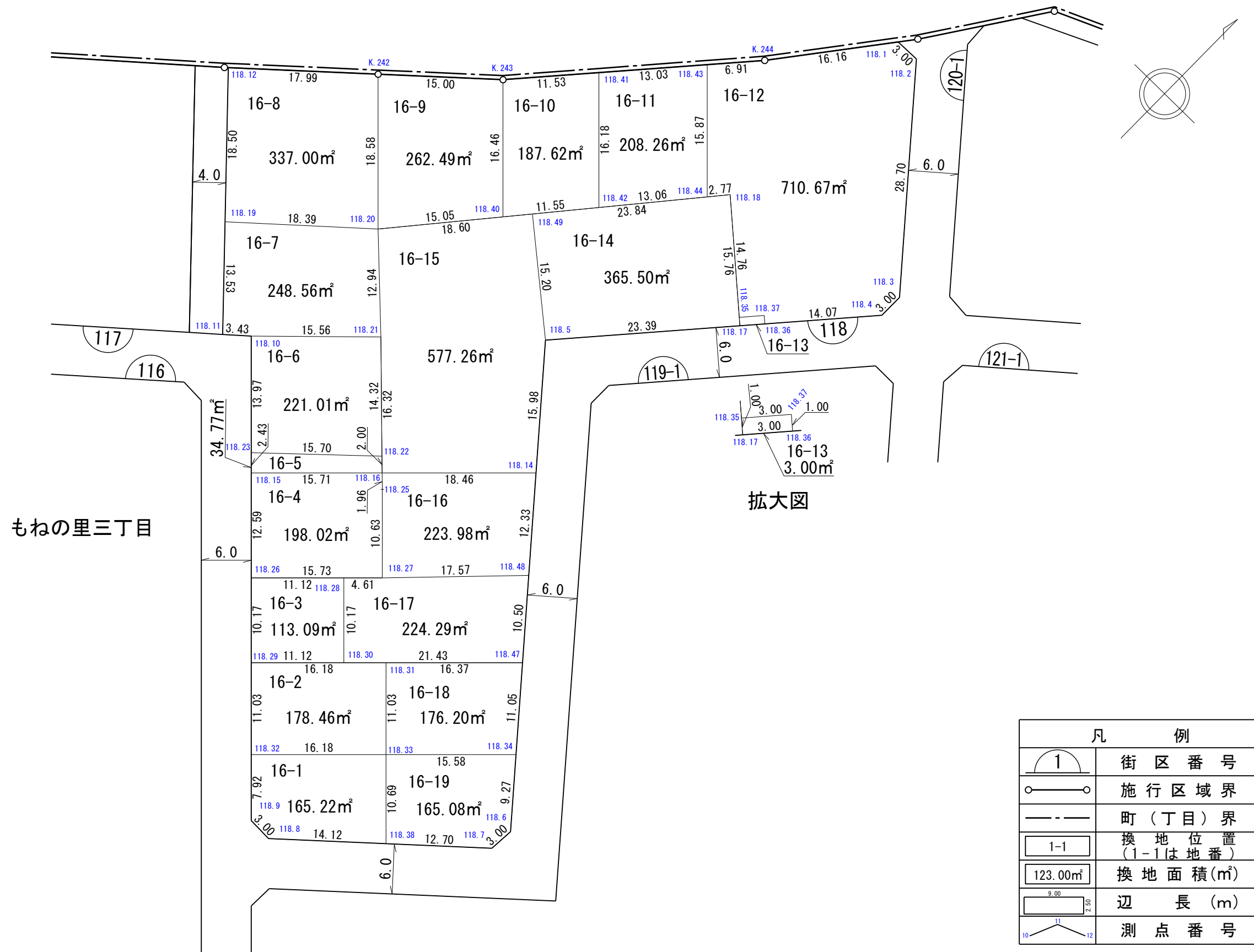
凡 例	
	街区番号
	施行区域界
	町(丁目)界
	換地位置 (1-1は地番)
	換地面積(m ²)
	辺 長 (m)
	測点番号

独立行政法人都市再生機構

縮尺 1 : 500

換 地 図

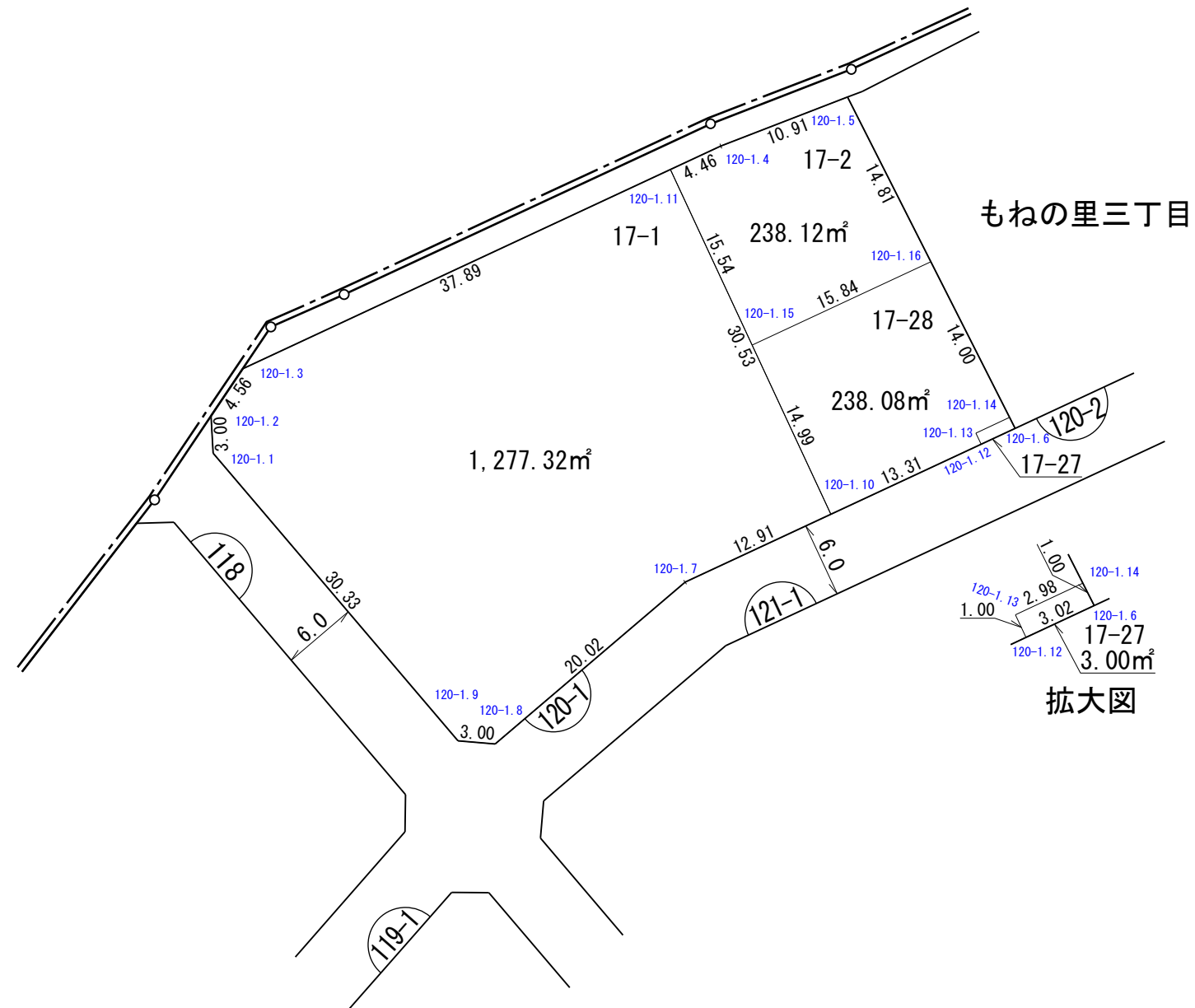
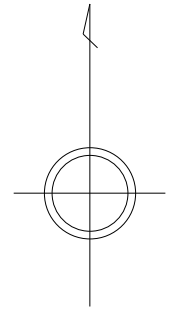
街区番号 118
もねの里三丁目



縮尺 1 : 500

換 地 図

街区番号 120-1
もねの里三丁目



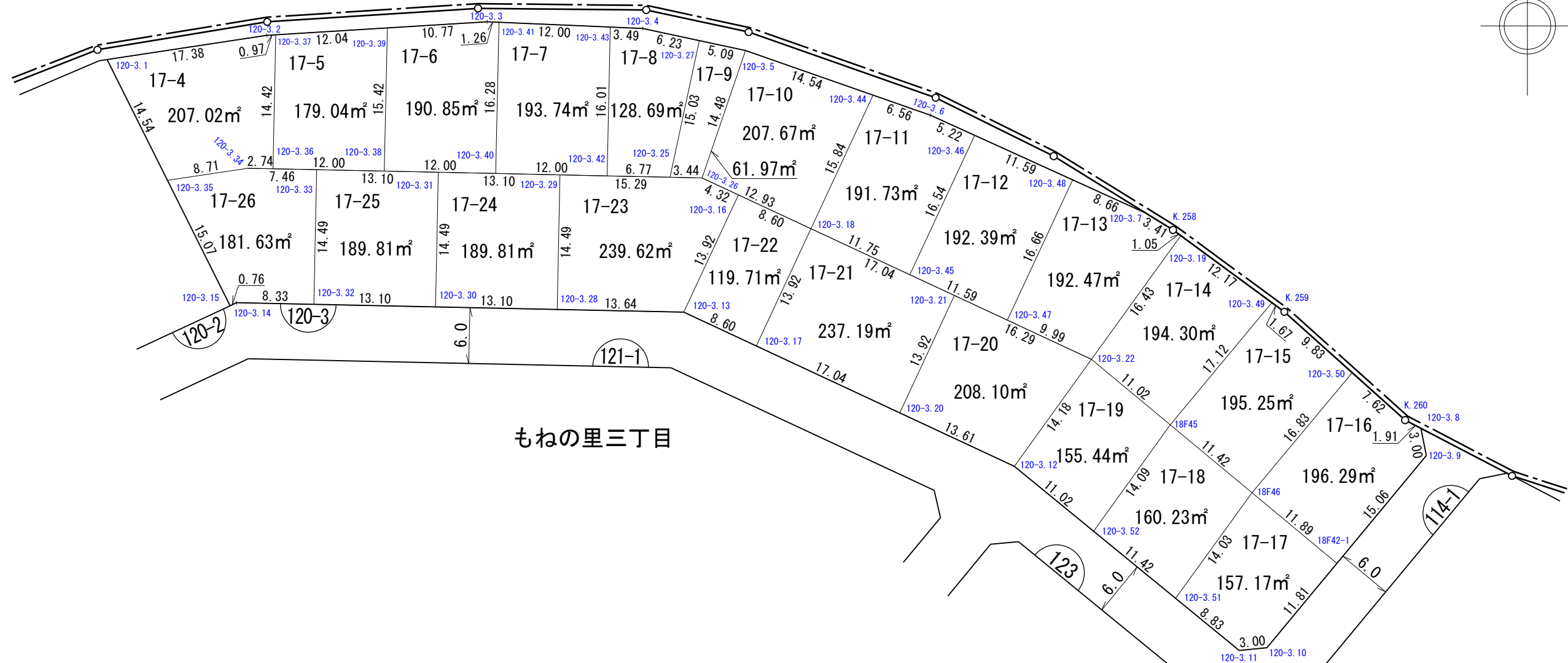
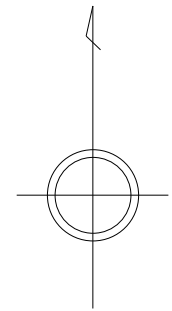
凡 例	
	街区番号
	施行区域界
	町(丁目)界
	換地位置 (1-1は地番)
	換地面積(m²)
	辺長(m)
	測点番号

独立行政法人都市再生機構

縮尺 1 : 500

換 地 図

街区番号 120-3
もねの里三丁目



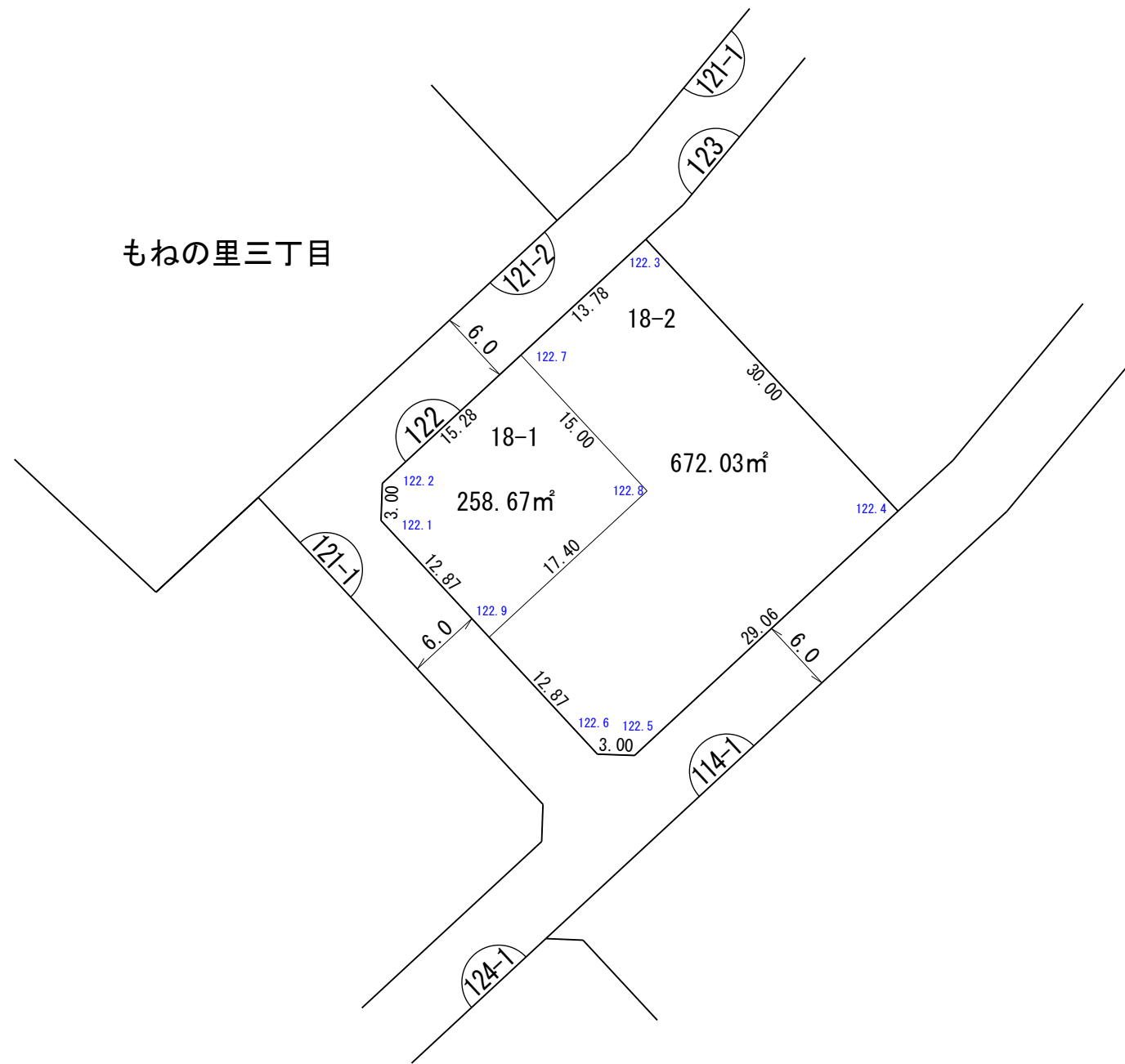
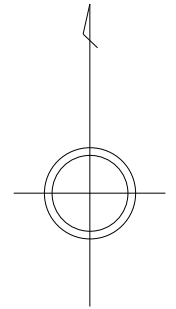
もねの里三丁目

凡 例	
	街区番号
	施行区域界
	町(丁目)界
	換地位置 (1-1は地番)
	換地面積(m²)
	辺長(m)
	測点番号

独立行政法人都市再生機構

換 地 図

街区番号	122
もねの里三丁目	



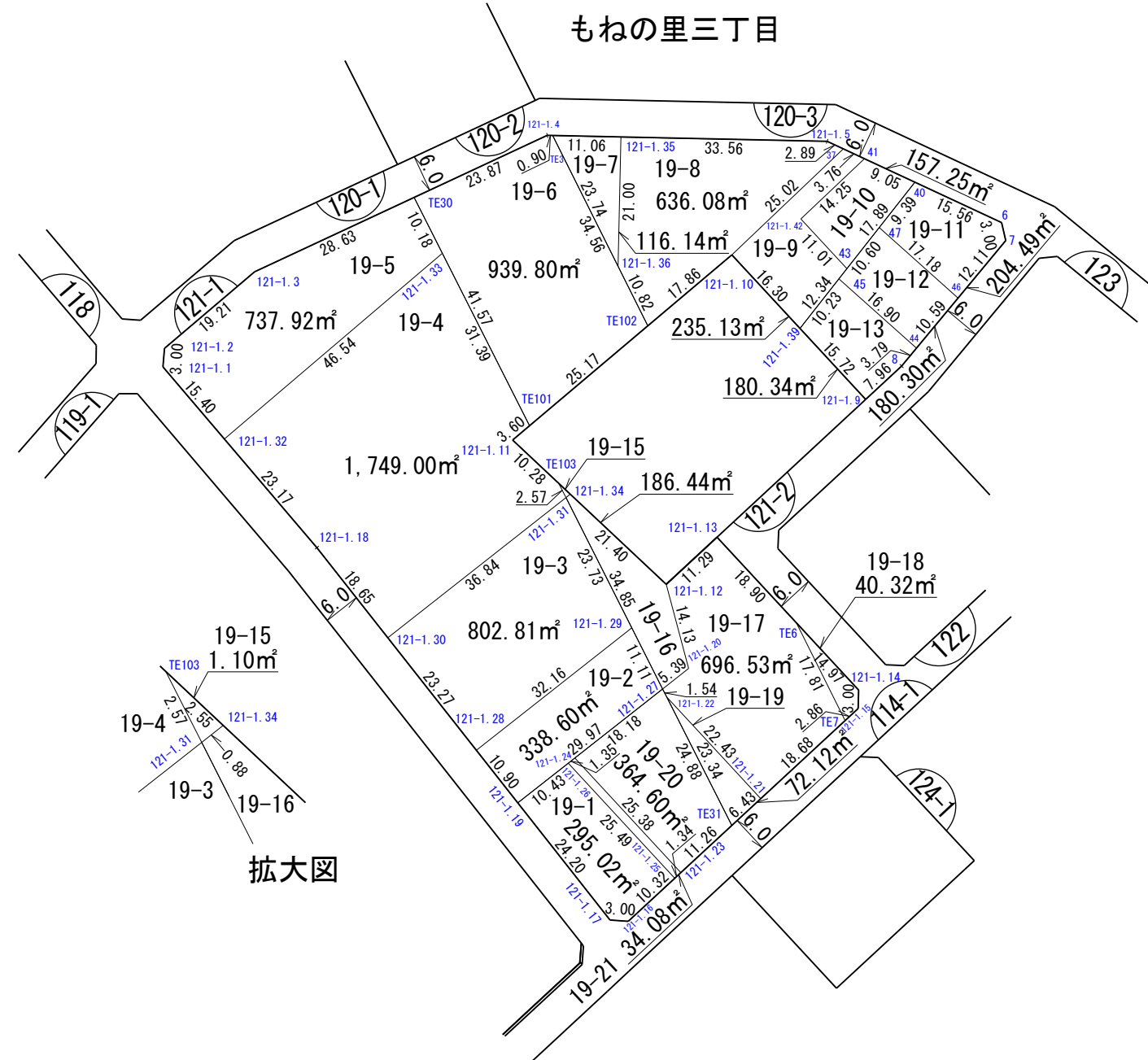
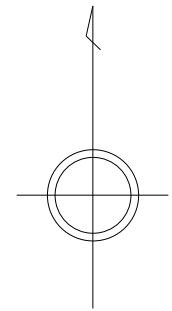
凡 例	
	街区番号
	施行区域界
	町(丁目)界
	換地位置 (1-1は地番)
	換地面積(m ²)
	辺長(m)
	測点番号

独立行政法人都市再生機構

縮尺 1 : 500

換 地 図

街区番号 121-1
もねの里三丁目



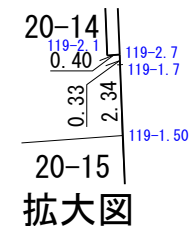
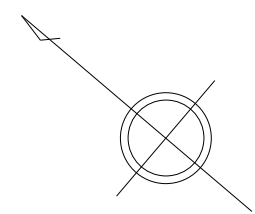
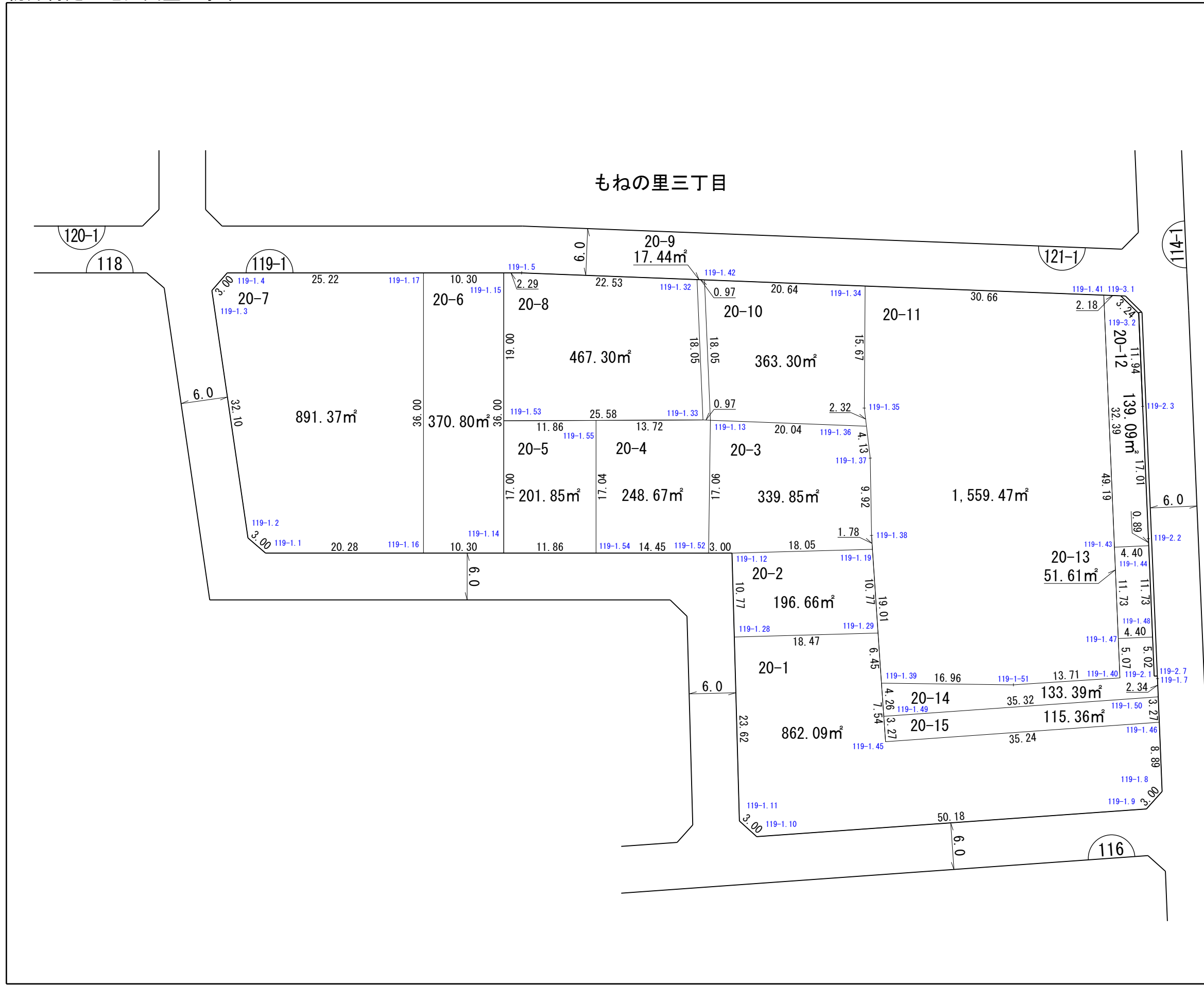
凡 例	
	街区番号
	施行区域界
	町(丁目)界
	換地位置 (1-1は地番)
	換地面積(m ²)
	辺長(m)
	測点番号

独立行政法人都市再生機構

縮尺 1 : 1000

換 地 図

街区番号 119-1
もねの里三丁目



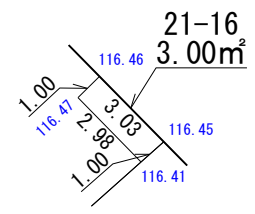
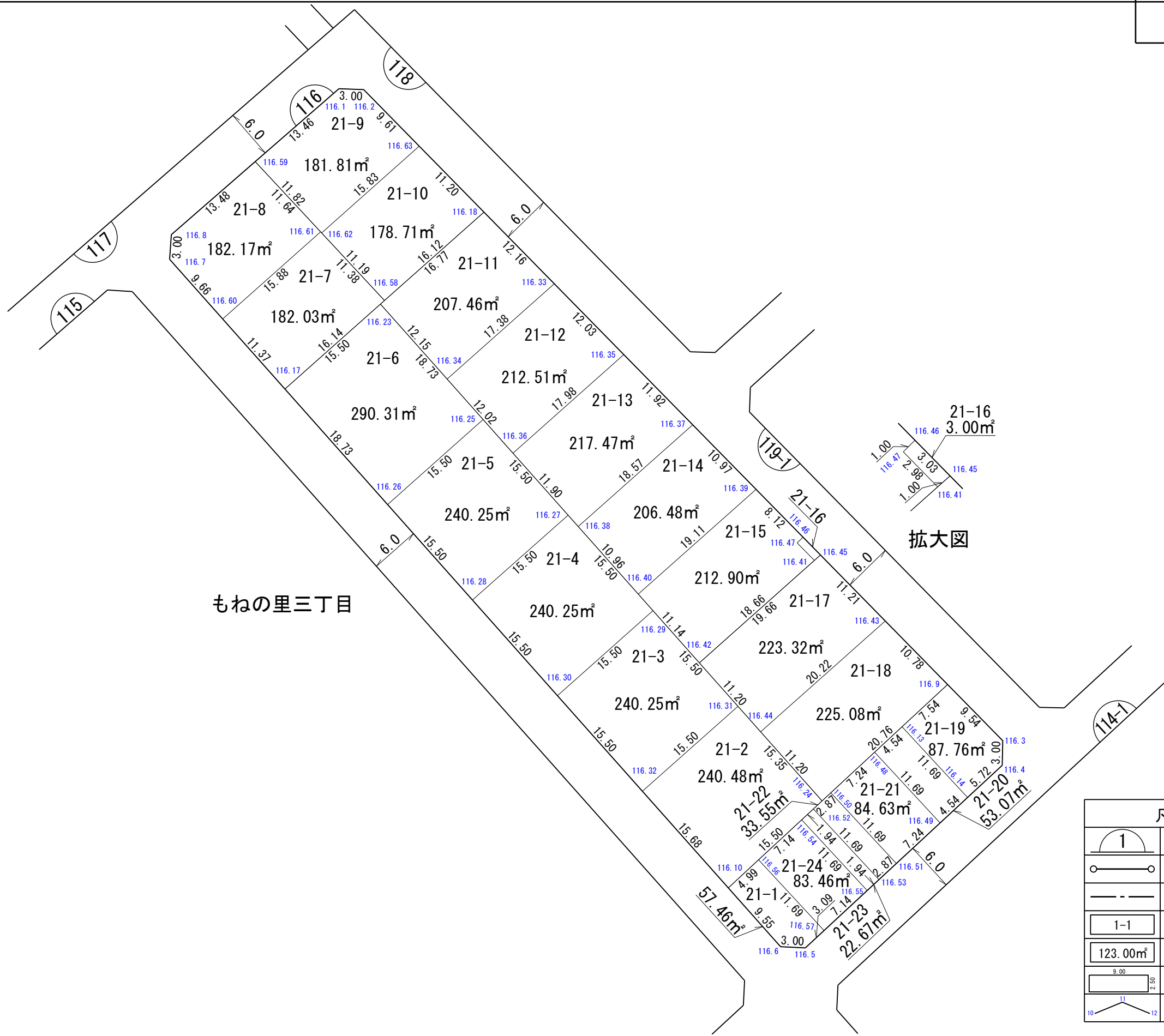
凡 例	
	街区番号
	施行区域界
	町(丁目)界
	換地位置 (1-1は地番)
	換地面積(m²)
	辺長(m)
	測点番号

独立行政法人都市再生機構

縮尺 1 : 500

換 地 図

街区番号 116
もねの里三丁目



もねの里三丁目

拡大図

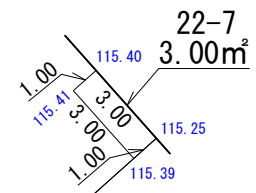
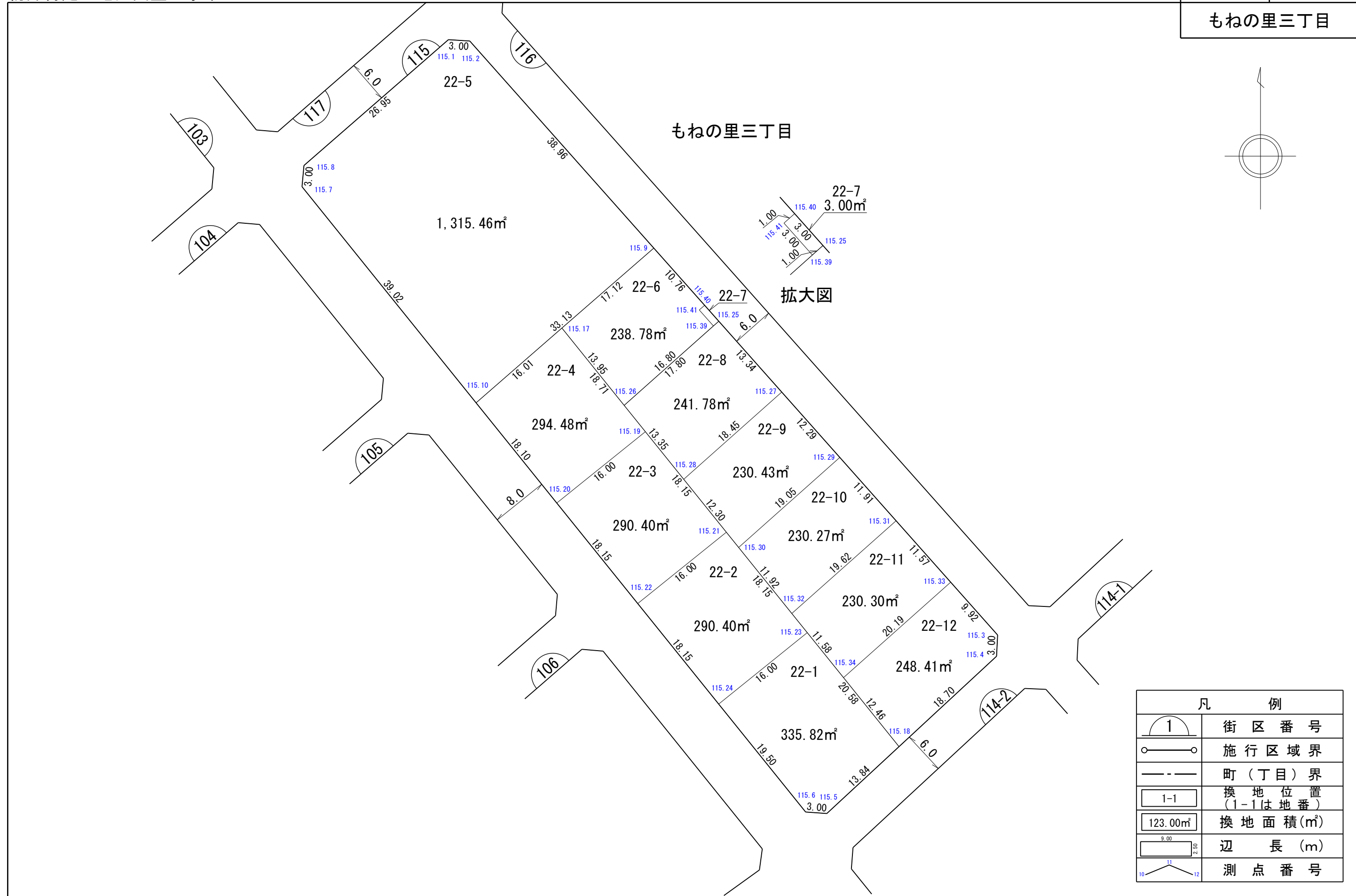
凡 例	
	街区番号
	施行区域界
	町(丁目)界
	換地位置 (1-1は地番)
	換地面積(m²)
	辺長(m)
	測点番号

独立行政法人都市再生機構

縮尺 1 : 500

換 地 図

街区番号 115
もねの里三丁目



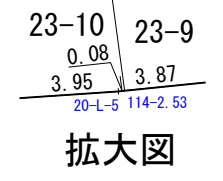
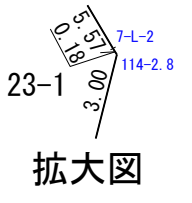
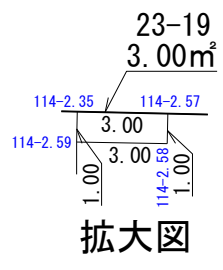
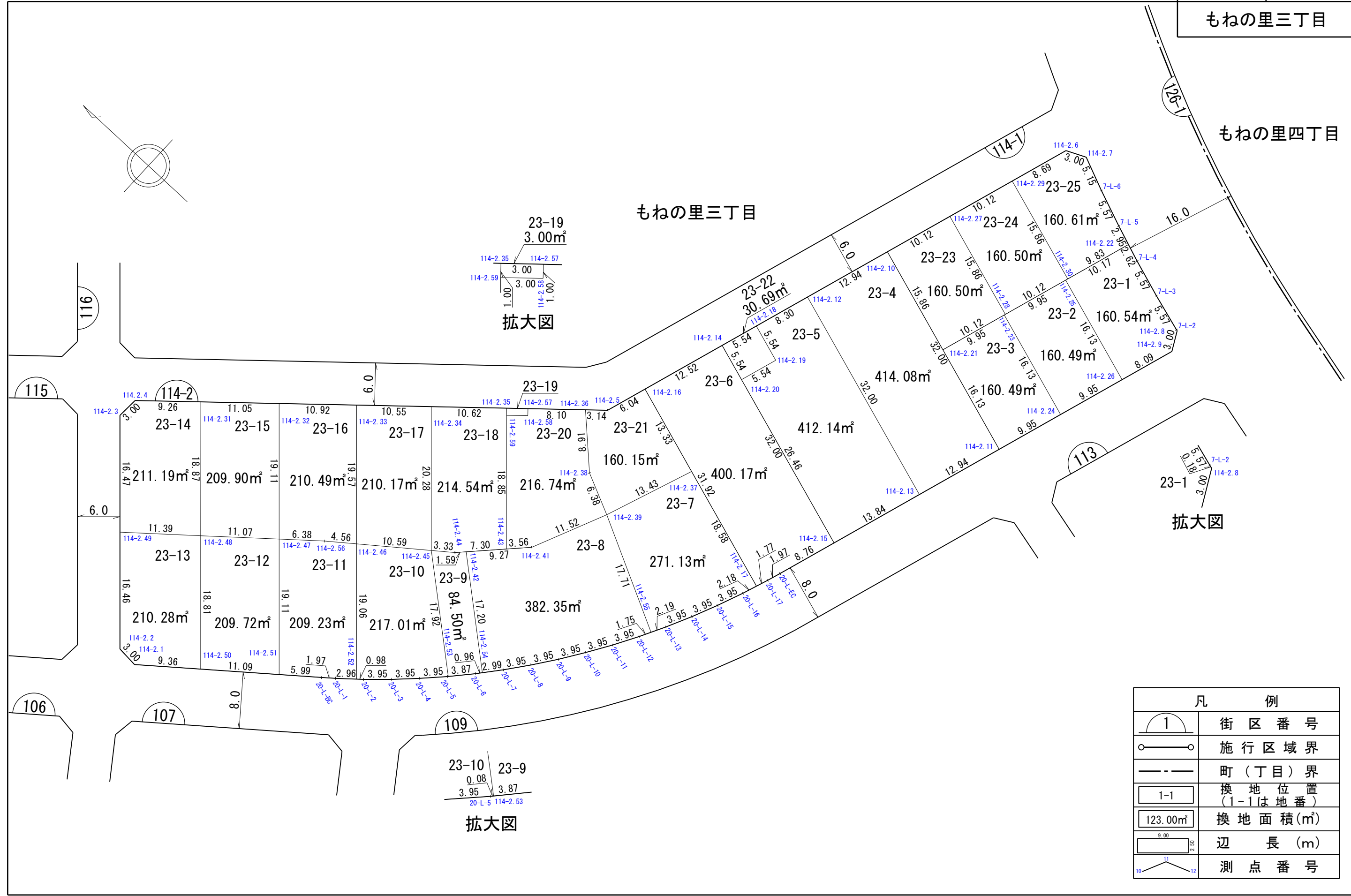
凡 例	
	街区番号
	施行区域界
	町(丁目)界
	換地位置 (1-1は地番)
	換地面積(m ²)
	辺長(m)
	測点番号

独立行政法人都市再生機構

縮尺 1 : 500

換 地 図

街区番号 114-2
もねの里三丁目

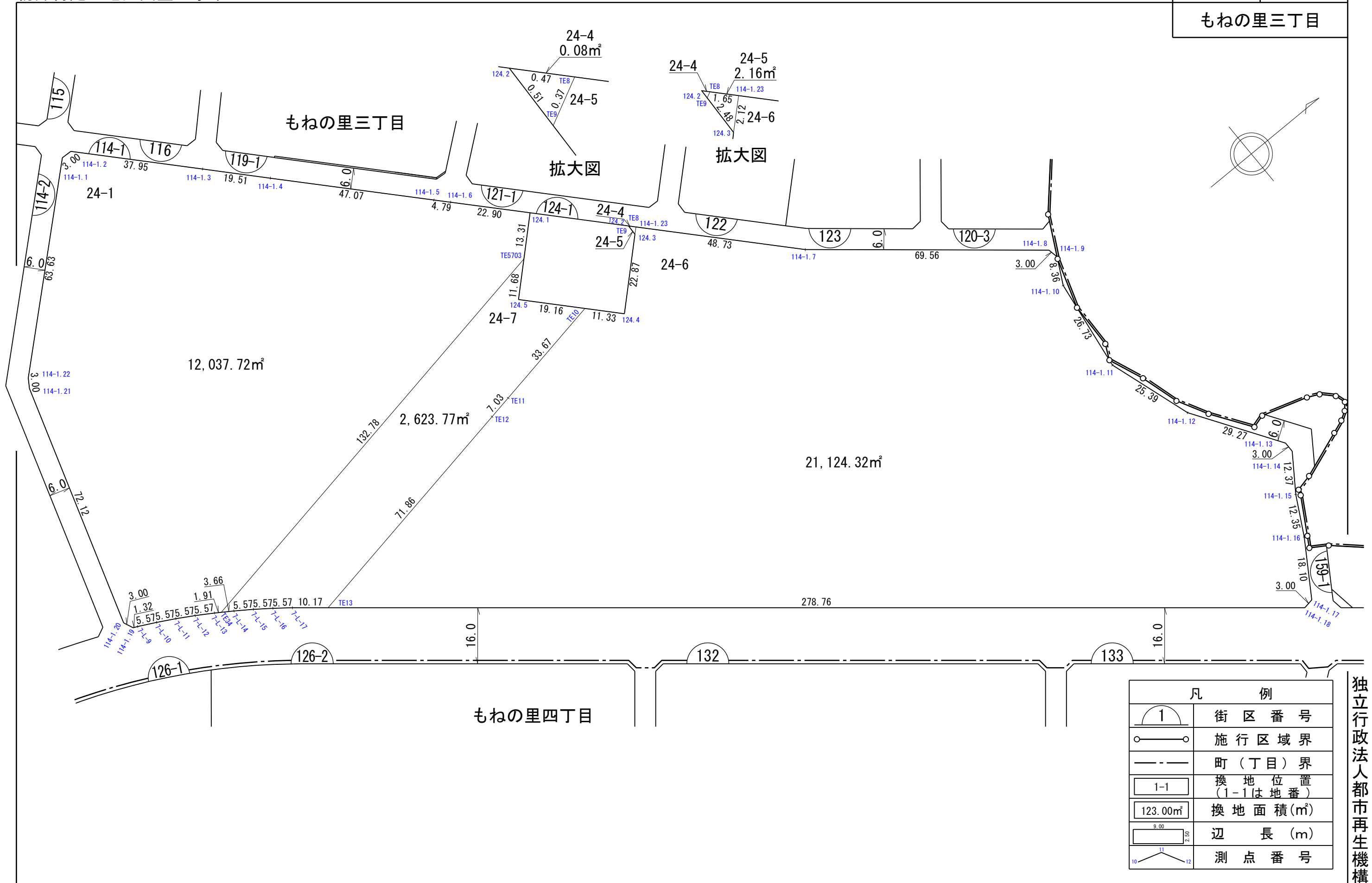


凡 例	
	街区番号
	施行区域界
	町(丁目)界
	換地位置 (1-1は地番)
	換地面積(m²)
	辺長(m)
	測点番号

独立行政法人都市再生機構

換 地 図

街区番号 114-1
もねの里三丁目

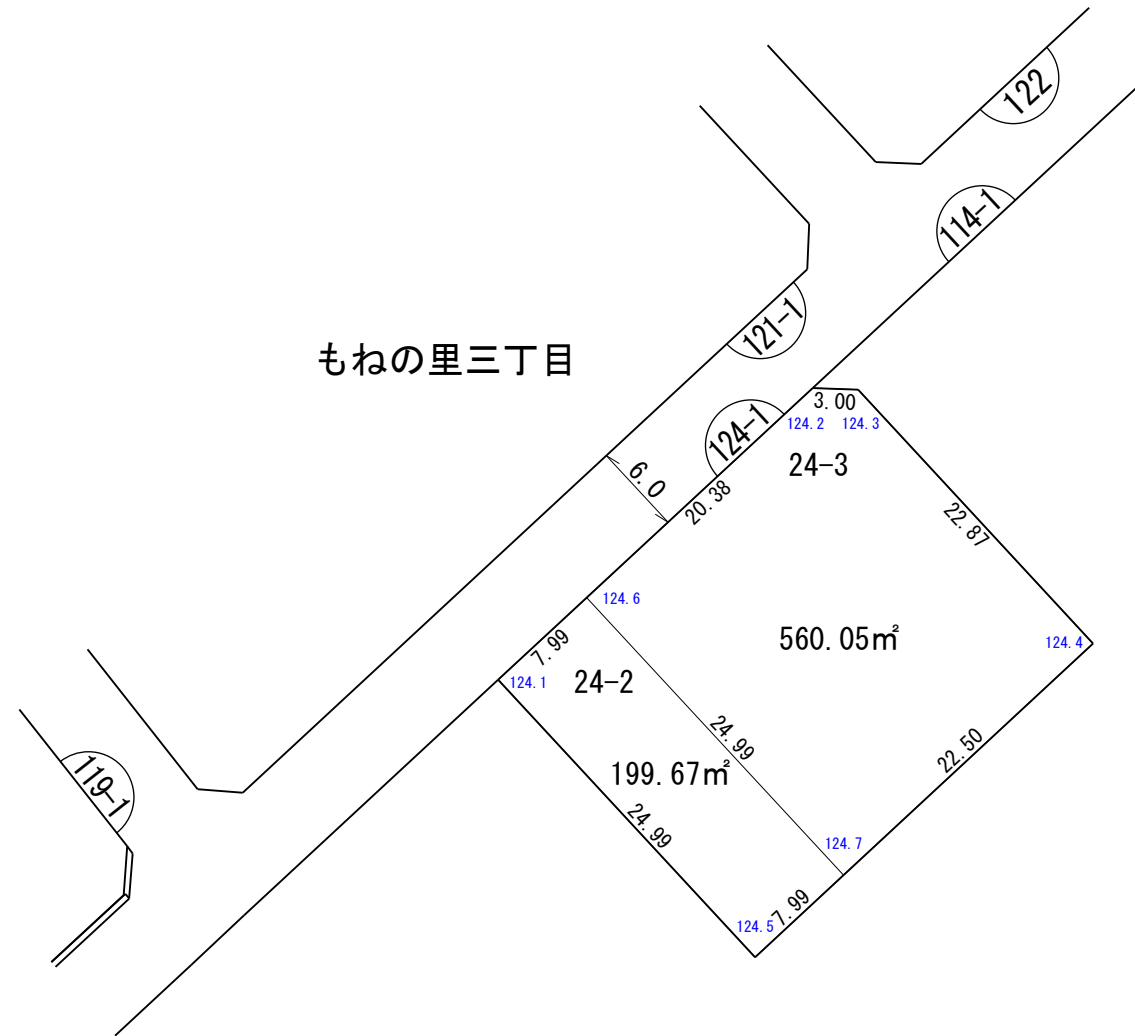
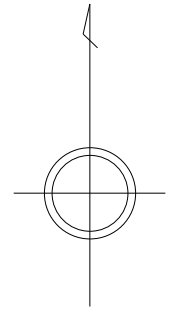


凡 例	
	街区番号
	施行区域界
	町(丁目)界
	換地位置 (1-1は地番)
	換地面積(m²)
	辺長(m)
	測点番号

独立行政法人都市再生機構

換 地 図

街区番号	124-1
もねの里三丁目	



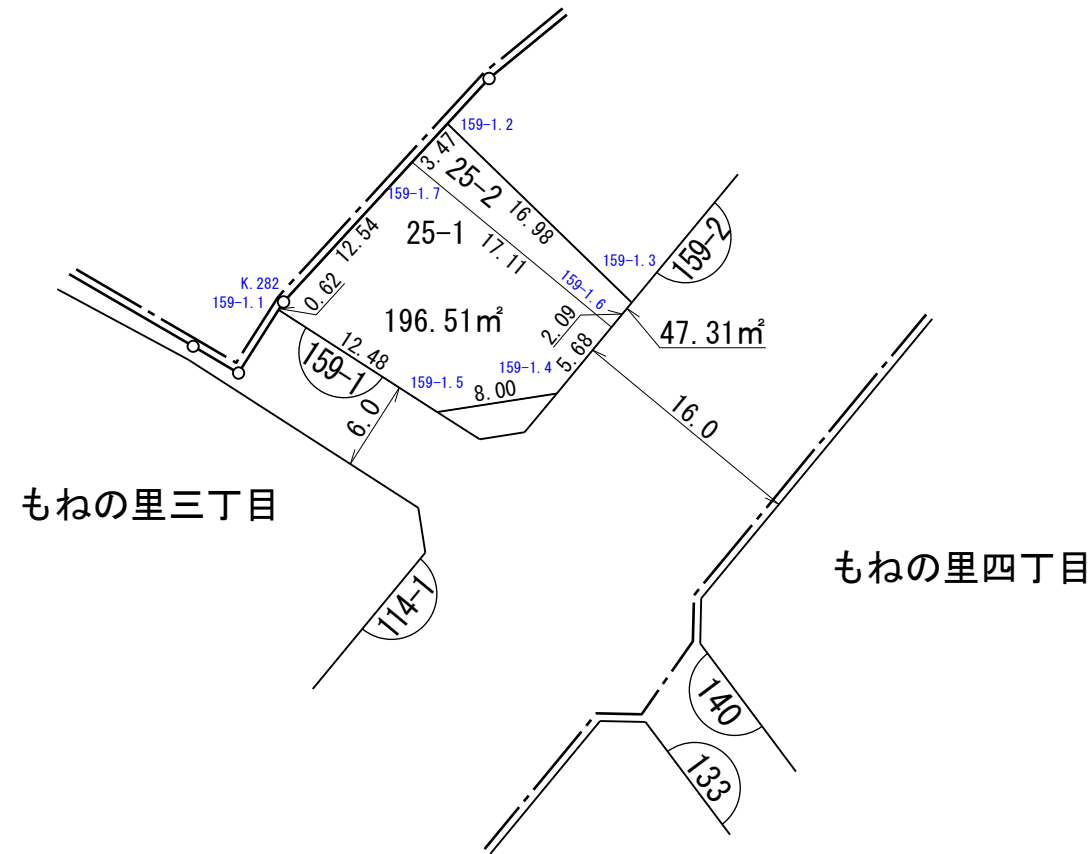
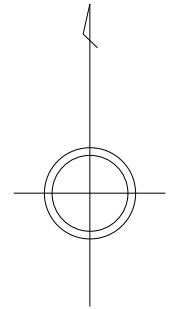
凡 例	
	街区番号
	施行区域界
	町(丁目)界
	換地位置 (1-1は地番)
	換地面積(m ²)
	辺長(m)
	測点番号

独立行政法人都市再生機構

縮尺 1 : 500

換 地 図

街区番号	159-1
もねの里三丁目	



独立行政法人都市再生機構

縮尺 1 : 500

